

РОССИЙСКАЯ ФЕДЕРАЦИЯ



ЗЕМЛЕМЕР

Член Ассоциации "Саморегулируемая организация
Некоммерческое партнерство" Объединение Проектировщиков "ОсноваПроект"
Регистрационный номер члена в реестре СРО - ОП-4337003912
ИНН 4337003912 КПП 433701001
Тел. 66-11-55, 25-16-65

**ДОКУМЕНТАЦИЯ ПО ПЛАНИРОВКЕ ТЕРРИТОРИИ В
СОСТАВЕ ПРОЕКТА МЕЖЕВАНИЯ ТЕРРИТОРИИ В
ГРАНИЦАХ КВАРТАЛА НАСЕЛЕННОГО ПУНКТА УСТЬ-
СОПЛЕСК, Г. ВУКТЫЛ, РЕСПУБЛИКА КОМИ (кадастровый
квартал 11:17:0601001)**

Основная часть проекта межевания территории

Том 1

Контракт: № 37/3

Заказчик: Администрация городского округа «Вуктыл»

Изм.	№ док.	Подп.	Дата

г.Киров, 2023г

РОССИЙСКАЯ ФЕДЕРАЦИЯ



ЗЕМЛЕМЕР

Член Ассоциации "Саморегулируемая организация
Некоммерческое партнерство" Объединение Проектировщиков "ОсноваПроект"
Регистрационный номер члена в реестре СРО - ОП-4337003912
ИНН 4337003912 КПП 433701001
Тел. 66-11-55, 25-16-65

**ДОКУМЕНТАЦИЯ ПО ПЛАНИРОВКЕ ТЕРРИТОРИИ В
СОСТАВЕ ПРОЕКТА МЕЖЕВАНИЯ ТЕРРИТОРИИ В
ГРАНИЦАХ КВАРТАЛА НАСЕЛЕННОГО ПУНКТА УСТЬ-
СОПЛЕСК, Г. ВУКТЫЛ, РЕСПУБЛИКА КОМИ (кадастровый
квартал 11:17:0601001)**

Основная часть проекта межевания территории

Том 1

Контракт: № 37/3

Заказчик: Администрация городского округа «Вуктыл»

Изм.	№ док.	Подп.	Дата

Директор

В.А. Беляев

г.Киров, 2023г



СОДЕРЖАНИЕ ТОМА

№ п/п	Наименование	Стр.	Приме- чание
1	2	3	4
	Текстовая часть		
	Основная часть проекта межевания территории		
1	Введение	4	
2	Перечень и сведения о площади образуемых земельных участков (способы их образования), видах их разрешенного использования	5	
3	Перечень и сведения о площади образуемых земельных участков, которые будут отнесены к территориям общего пользования или имуществу общего пользования	11	
4	Перечень и сведения о площади уточняемых (изменяемых) земельных участков	12	
5	Сведения о границах территории, в отношении которой утвержден проект межевания	13	
	Приложение 1. Ведомость координат характерных точек образуемых земельных участков	14	
	Приложение 2. Ведомость координат характерных точек уточняемых (изменяемых) земельных участков	33	
	Графическая часть		
	Основная часть проекта межевания территории		
8	Чертеж межевания территории ЧМТ	37	М 1:2000

Документация по планировке территории соответствует документам территориального планирования, правилам землепользования и застройки, градостроительным регламентам с учетом границ территорий объектов культурного наследия, границ зон с особыми условиями использования территорий, требованиями технических регламентов, сводов правил (СП), государственных стандартов (ГОСТ) и других нормативных документов, введенных в действие на территории Российской Федерации.

Директор

В.А. Беляев

						МК 37/3			
Изм	Кол.уч.	Лист	№ док	Подпись	Дата	Содержание альбома	Стадия	Лист	Листов
Директор	Беляев ВА						П	1	1
Разработал	Ендальцева						ООО «Землемер»		

Материалы по обоснованию проекта межевания территории включают в себя чертежи, на которых отображаются:

- 1) границы существующих земельных участков;
- 2) границы зон с особыми условиями использования территорий;
- 3) местоположение существующих объектов капитального строительства;
- 4) границы особо охраняемых природных территорий;
- 5) границы территорий объектов культурного наследия;
- 6) границы лесничеств, участковых лесничеств, лесных кварталов, лесотаксационных выделов или частей лесотаксационных выделов.

2. ПЕРЕЧЕНЬ И СВЕДЕНИЯ О ПЛОЩАДИ ОБРАЗУЕМЫХ ЗЕМЕЛЬНЫХ УЧАСТКОВ (СПОСОБЫ ИХ ОБРАЗОВАНИЯ), ВИДАХ ИХ РАЗРЕШЕННОГО ИСПОЛЬЗОВАНИЯ.

Особое внимание, границы образуемых земельных участков для резервирования и(или) изъятия для государственных и муниципальных нужд отсутствуют.

В настоящем разделе текстовой части проекта межевания территории отображена информация об образуемых земельных участках, в том числе, о площади и способе образования, а также о видах их разрешенного использования. Указанная информация представлена в Таблице 1.

Виды разрешенного использования образуемых земельных участков определены в соответствии с Правилами землепользования и застройки муниципального образования городского округа «Вуктыл» Республики Коми, утвержденным постановлением администрации городского округа «Вуктыл» от 07.04.2021г. №04/450.

Таблица 1

Экспликация образуемых земельных участков

Условный номер земельного участка	Категория земель	Вид разрешенного использования земельного участка	Код по классификатору	Площадь зем.уч., м ²	Способ образования земельного участка
11:17:0601001:3У1	Земли населенных пунктов	Для ведения личного подсобного хозяйства (приусадебный земельный участок)	2.2	581	Образование из земель, государственная собственность на которые не разграничена
11:17:0601001:3У2	Земли населенных пунктов	Для ведения личного подсобного хозяйства (приусадебный земельный участок)	2.2	656	Образование из земель, государственная собственность на которые не разграничена
11:17:0601001:3У3	Земли населенных пунктов	Для ведения личного подсобного хозяйства (приусадебный земельный участок)	2.2	386	Образование из земель, государственная собственность на которые не разграничена
11:17:0601001:3У4	Земли населенных пунктов	Для ведения личного подсобного хозяйства (приусадебный земельный участок)	2.2	1 292	Образование из земель, государственная собственность на которые не разграничена
11:17:0601001:3У5	Земли населенных пунктов	Для ведения личного подсобного хозяйства (приусадебный земельный участок)	2.2	1 454	Образование из земель, государственная собственность на которые не разграничена
11:17:0601001:3У6	Земли населенных пунктов	Для ведения личного подсобного хозяйства (приусадебный земельный участок)	2.2	1 806	Образование из земель, государственная собственность на которые не разграничена

						МК 37/3	Лист
Изм.	Кол.уч.	Лист	№ док.	Подпись	Дата		2

11:17:0601001:3У95	Земли населенных пунктов	Для ведения личного подсобного хозяйства (приусадебный земельный участок)	2.2	1 241	Путем перераспределения земельного участка 11:17:0601001:20 с землями, государственная собственность, на которые не разграничена
11:17:0601001:3У96	Земли населенных пунктов	Для ведения личного подсобного хозяйства (приусадебный земельный участок)	2.2	810	Путем перераспределения земельного участка 11:17:0601001:9 с землями, государственная собственность, на которые не разграничена
11:17:0601001:3У97	Земли населенных пунктов	Для ведения личного подсобного хозяйства (приусадебный земельный участок)	2.2	597	Путем перераспределения земельного участка 11:17:0601001:23 с землями, государственная собственность, на которые не разграничена
11:17:0601001:3У98	Земли населенных пунктов	Для ведения личного подсобного хозяйства (приусадебный земельный участок)	2.2	1 599	Путем перераспределения земельного участка 11:17:0601001:119 с землями, государственная собственность, на которые не разграничена

3. ПЕРЕЧЕНЬ И СВЕДЕНИЯ О ПЛОЩАДИ ОБРАЗУЕМЫХ ЗЕМЕЛЬНЫХ УЧАСТКОВ, КОТОРЫЕ БУДУТ ОТНЕСЕНЫ К ТЕРРИТОРИЯМ ОБЩЕГО ПОЛЬЗОВАНИЯ ИЛИ ИМУЩЕСТВУ ОБЩЕГО ПОЛЬЗОВАНИЯ

Проектом межевания территории предусматривается образование земельных участков, которые после образования будут отнесены к территориям общего пользования (улично-дорожная сеть). Указанная информация представлена в Таблице 2.

Таблица 2

Экспликация образуемых земельных участков общего пользования

Условный номер земельного участка	Категория земель	Вид разрешенного использования земельного участка	Код по классификатору	Площадь земельного участка, м ²	Способ образования земельного участка
11:17:0601001:3У78	Земли населенных пунктов	Земельные участки (территории) общего пользования	12.0	2 061	Образование из земель, государственная собственность на которые не разграничена
11:17:0601001:3У79	Земли населенных пунктов	Земельные участки (территории) общего пользования	12.0	2 290	Образование из земель, государственная собственность на которые не разграничена
11:17:0601001:3У80	Земли населенных пунктов	Земельные участки (территории) общего пользования	12.0	1 495	Образование из земель, государственная собственность на которые не разграничена
11:17:0601001:3У81	Земли населенных пунктов	Земельные участки (территории) общего пользования	12.0	1 327	Образование из земель, государственная собственность на которые не разграничена
11:17:0601001:3У82	Земли населенных пунктов	Земельные участки (территории) общего пользования	12.0	1 244	Образование из земель, государственная собственность на которые не разграничена
11:17:0601001:3У83	Земли населенных пунктов	Земельные участки (территории) общего пользования	12.0	474	Образование из земель, государственная собственность на которые не разграничена
11:17:0601001:3У84	Земли населенных пунктов	Земельные участки (территории) общего пользования	12.0	727	Образование из земель, государственная собственность на которые не разграничена
11:17:0601001:3У85	Земли населенных пунктов	Земельные участки (территории) общего пользования	12.0	1 274	Образование из земель, государственная собственность на которые не разграничена
11:17:0601001:3У86	Земли населенных пунктов	Земельные участки (территории) общего пользования	12.0	4 193	Образование из земель, государственная собственность на которые не разграничена

	тов	пользования			не разграничена
11:17:0601001:3У87	Земли населенных пунктов	Земельные участки (территории) общего пользования	12.0	1 379	Образование из земель, государственная собственность на которые не разграничена
11:17:0601001:3У88	Земли населенных пунктов	Земельные участки (территории) общего пользования	12.0	4 307	Образование из земель, государственная собственность на которые не разграничена
11:17:0601001:3У89	Земли населенных пунктов	Земельные участки (территории) общего пользования	12.0	3 114	Образование из земель, государственная собственность на которые не разграничена

4. ПЕРЕЧЕНЬ И СВЕДЕНИЯ О ПЛОЩАДИ УТОЧНЯЕМЫХ (ИЗМЕНЯЕМЫХ) ЗЕМЕЛЬНЫХ УЧАСТКОВ

Проектом межевания территории предусматривается уточнение земельных участков (в том числе путем выявления реестровой ошибки). Указанная информация представлена в Таблице 3.

Таблица 3

Экспликация уточняемых земельных участков

Номер земельного участка	Адрес (местоположение) участка	Площадь зем.участка, по ЕГРН, м ²	Площадь земельного участка, м ²	Правовые характеристики	Наименование вида использования земельного участка
11:17:0601001:9	Российская Федерация, Республика Коми, Вуктыл г, Усть-Соплеск п	312	500	-	для огородничества
11:17:0601001:11	Российская Федерация, Республика Коми, Вуктыл г, Усть-Соплеск п	593	593	-	для огородничества
11:17:0601001:12	Российская Федерация, Республика Коми, Вуктыл г, Усть-Соплеск п	424	541	-	для огородничества
11:17:0601001:18	Российская Федерация, Республика Коми, Вуктыл г, Усть-Соплеск п	100	300	-	для огородничества
11:17:0601001:19	Российская Федерация, Республика Коми, Вуктыл г, Усть-Соплеск п	408	464	-	для огородничества
11:17:0601001:20	Российская Федерация, Республика Коми, Вуктыл г, Усть-Соплеск п	104	304	-	для огородничества
11:17:0601001:21	Российская Федерация, Республика Коми, Вуктыл г, Усть-Соплеск п	189	388	-	для огородничества
11:17:0601001:22	Российская Федерация, Республика Коми, Вуктыл г, Усть-Соплеск п	17 000	1 229	-	для огородничества
11:17:0601001:23	Российская Федерация, Республика Коми, Вуктыл г, Усть-Соплеск п	329	329	-	для огородничества
11:17:0601001:25	Российская Федерация, Республика Коми, Вуктыл г, Усть-Соплеск п	476	477	-	для огородничества
11:17:0601001:26	Российская Федерация, Республика Коми, Вуктыл г, Усть-Соплеск п	686	690	-	для огородничества
11:17:0601001:28	Российская Федерация, Республика Коми, Вуктыл г, Усть-Соплеск п	230	343	-	для огородничества

11:17:0601001:29	Российская Федерация, Республика Коми, Вуктыл г, Усть-Соплеск п	200	338	-	для огородничества
11:17:0601001:30	Российская Федерация, Республика Коми, Вуктыл г, Усть-Соплеск п	180	270	-	для огородничества
11:17:0601001:35	Российская Федерация, Республика Коми, Вуктыл г, Усть-Соплеск п	200	221	-	сельскохозяйственные угодья
11:17:0601001:40	Российская Федерация, Республика Коми, Вуктыл г, Усть-Соплеск п	1 823	929	Пожизненное насле- дуемое владение	для ведения личного под- собного хозяйства
11:17:0601001:42	Российская Федерация, Республика Коми, Вуктыл г, Усть-Соплеск п	2 500	2 650	Пожизненное насле- дуемое владение	для ведения личного под- собного хозяйства
11:17:0601001:119	Российская Федерация, Республика Коми, Вуктыл г, Усть-Соплеск п	384	469	Частная собствен- ность	личное подсобное хозяй- ство
11:17:0601001:156	Российская Федерация, Республика Коми, Вуктыл г, Усть-Соплеск п	4 680	4 680	-	размещение здания шко- лы
11:17:0601001:157	Российская Федерация, Республика Коми, Вуктыл г, Усть-Соплеск п	1 794	1 794	-	размещение здания ясли- сада
11:17:0601001:158	Российская Федерация, Республика Коми, Вуктыл г, Усть-Соплеск п	1 728	1 728	-	размещение здания ин- терната
11:17:0601001:159	Российская Федерация, Республика Коми, Вуктыл г, Усть-Соплеск п	804	836	-	размещение здания клуба

5. СВЕДЕНИЯ О ГРАНИЦАХ ТЕРРИТОРИИ, В ОТНОШЕНИИ КОТОРОЙ УТВЕРЖДЕН ПРОЕКТ МЕЖЕВАНИЯ

№ точек	Координаты поворотных точек	
	X	Y
11:17:0601001		
9	930605,19	5479095,12
10	930415,04	5479154,02
11	930386,72	5479177,25
12	930368,51	5479233,28
13	930418,07	5479554,17
14	930486,84	5479785,42
15	930499,99	5479942,30
16	930621,34	5480135,86
17	929763,85	5480423,79
18	929760,96	5480385,63
19	929783,51	5480343,55
20	929820,16	5480317,51
21	929916,23	5480307,93
22	929945,94	5480280,81
23	929941,98	5480248,44
24	929877,99	5480228,42
25	929852,24	5480205,66
26	929842,10	5480154,78
27	929802,80	5480089,24
28	929803,26	5480042,88
29	929834,86	5479987,82
30	929831,63	5479925,32
31	929786,83	5479877,28
32	929735,16	5479836,30
33	929731,45	5479817,86

						МК 37/3	Лист
Изм.	Кол.уч.	Лист	№ док.	Подпись	Дата		10

34	929744,95	5479788,67
35	929825,57	5479752,64
36	929853,88	5479709,28
37	929855,19	5479645,45
38	929824,14	5479585,69
39	929787,90	5479565,42
40	929713,57	5479559,50
41	929608,53	5479590,10
42	929448,46	5479593,68
43	929271,03	5479668,34
44	929245,62	5479665,22
45	929221,85	5479624,94
46	929232,67	5479349,97
47	929609,70	5479140,21
48	929691,95	5479133,16
49	930038,37	5479184,64
50	930086,99	5479182,77
51	930327,01	5479101,44
52	930498,44	5479090,73
53	930552,99	5479096,84
9	930605,19	5479095,12

**ПРИЛОЖЕНИЕ 1. ВЕДОМОСТЬ КООРДИНАТ ХАРАКТЕРНЫХ ТОЧЕК
ОБРАЗУЕМЫХ ЗЕМЕЛЬНЫХ УЧАСТКОВ**

Имя точки	X, м	Y, м
:ЗУ1		
179	930388,39	5479775,34
180	930367,97	5479781,60
181	930360,00	5479755,60
182	930380,43	5479749,34
179	930388,39	5479775,34
:ЗУ2		
180	930367,97	5479781,60
179	930388,39	5479775,34
183	930396,01	5479805,75
184	930375,06	5479810,67
180	930367,97	5479781,60
:ЗУ3		
185	930365,97	5479880,83
186	930371,72	5479863,06
187	930373,75	5479862,12
188	930378,60	5479859,88
189	930381,00	5479862,74
190	930383,61	5479870,18
191	930390,63	5479868,67
192	930394,37	5479882,04
185	930365,97	5479880,83
:ЗУ4		
193	930220,53	5479567,17
194	930211,27	5479542,39
195	930257,01	5479525,30
196	930266,27	5479550,08
197	930261,19	5479551,97
193	930220,53	5479567,17
:ЗУ5		
198	930230,15	5479594,13
193	930220,53	5479567,17

197	930261,19	5479551,97
196	930266,27	5479550,08
199	930277,00	5479578,79
198	930230,15	5479594,13
:3У6		
200	930243,23	5479644,31
201	930233,89	5479610,49
202	930235,52	5479605,66
203	930271,70	5479594,17
204	930277,66	5479594,97
205	930285,91	5479629,87
29	930282,44	5479630,94
30	930276,53	5479632,13
206	930276,82	5479632,85
207	930273,64	5479633,57
208	930270,58	5479634,19
209	930271,47	5479638,60
200	930243,23	5479644,31
:3У7		
210	930281,05	5479666,42
207	930273,64	5479633,57
206	930276,82	5479632,85
31	930279,80	5479640,39
32	930285,18	5479637,78
33	930283,52	5479633,64
29	930282,44	5479630,94
205	930285,91	5479629,87
211	930299,64	5479625,61
212	930310,29	5479656,38
210	930281,05	5479666,42
:3У8		
210	930281,05	5479666,42
213	930249,98	5479677,71
200	930243,23	5479644,31
209	930271,47	5479638,60
208	930270,58	5479634,19
207	930273,64	5479633,57
210	930281,05	5479666,42
:3У9		
18	930275,45	5479677,03
214	930318,01	5479661,88
215	930324,27	5479675,02
216	930330,02	5479692,78
114	930283,60	5479706,38
20	930281,35	5479698,74
19	930284,16	5479697,74
18	930275,45	5479677,03
:3У10		
217	930359,39	5479778,29
218	930342,09	5479783,22
219	930335,99	5479761,81
220	930353,29	5479756,89
217	930359,39	5479778,29
:3У11		
63	930359,97	5479839,54
62	930363,81	5479858,94
221	930354,38	5479860,50
222	930354,13	5479858,85
138	930342,18	5479861,11
140	930338,72	5479843,85

Изм.	Кол.уч.	Лист	№ док.	Подпись	Дата

64	930349,35	5479841,70
63	930359,97	5479839,54
:3Y12		
223	930333,24	5479867,11
224	930366,21	5479864,20
225	930361,68	5479877,99
226	930348,64	5479890,02
227	930342,20	5479894,69
228	930337,45	5479891,04
229	930335,80	5479883,34
223	930333,24	5479867,11
:3Y13		
230	930291,74	5479888,68
231	930278,21	5479815,06
232	930291,10	5479810,71
233	930308,44	5479827,08
234	930316,75	5479838,46
235	930319,43	5479846,87
236	930327,59	5479880,16
237	930310,80	5479885,72
230	930291,74	5479888,68
:3Y14		
238	930278,27	5479858,41
239	930282,86	5479917,53
240	930268,21	5479922,22
241	930254,54	5479924,85
242	930243,83	5479920,57
243	930240,41	5479911,18
244	930236,27	5479887,06
245	930245,69	5479885,44
246	930254,98	5479884,58
247	930252,46	5479861,40
248	930259,07	5479858,73
249	930268,02	5479857,93
238	930278,27	5479858,41
:3Y15		
250	930360,14	5480029,64
251	930360,14	5480054,94
252	930326,21	5480053,54
253	930327,20	5480026,68
254	930342,97	5480026,76
255	930354,76	5480028,74
250	930360,14	5480029,64
:3Y16		
256	930264,89	5479989,71
257	930268,95	5479979,27
258	930294,06	5479991,64
259	930291,49	5480011,03
260	930262,58	5480007,20
256	930264,89	5479989,71
:3Y17		
261	930204,20	5479560,71
262	930214,89	5479598,64
263	930183,36	5479609,28
264	930174,53	5479575,34
265	930173,42	5479571,10
261	930204,20	5479560,71
:3Y18		
266	930190,34	5479618,79

Изм.	Кол.уч.	Лист	№ док.	Подпись	Дата

267	930217,94	5479611,56
268	930229,04	5479653,92
269	930199,38	5479661,66
266	930190,34	5479618,79
:3Y19		
268	930229,04	5479653,92
270	930234,27	5479694,73
271	930201,38	5479701,78
129	930197,47	5479683,54
128	930194,45	5479669,51
272	930193,55	5479665,30
273	930199,82	5479663,96
269	930199,38	5479661,66
268	930229,04	5479653,92
:3Y20		
274	930136,42	5479586,49
275	930139,40	5479570,36
276	930143,18	5479558,78
277	930168,43	5479552,02
265	930173,42	5479571,10
264	930174,53	5479575,34
274	930136,42	5479586,49
:3Y21		
263	930183,36	5479609,28
278	930164,77	5479614,12
279	930138,17	5479619,96
280	930134,11	5479601,47
274	930136,42	5479586,49
264	930174,53	5479575,34
263	930183,36	5479609,28
:3Y22		
266	930190,34	5479618,79
269	930199,38	5479661,66
273	930199,82	5479663,96
272	930193,55	5479665,30
281	930167,39	5479672,43
34	930161,44	5479651,22
35	930155,42	5479628,27
266	930190,34	5479618,79
:3Y23		
282	930161,89	5479694,77
130	930173,25	5479691,12
129	930197,47	5479683,54
271	930201,38	5479701,78
283	930201,97	5479704,50
284	930180,60	5479710,71
285	930168,98	5479713,04
286	930166,71	5479713,55
282	930161,89	5479694,77
:3Y24		
287	930121,46	5479715,83
36	930122,51	5479675,04
37	930130,76	5479675,56
38	930133,15	5479675,50
39	930134,17	5479675,63
40	930143,44	5479676,11
41	930151,92	5479676,59
288	930153,84	5479714,61
289	930138,13	5479715,83
287	930121,46	5479715,83

Изм.	Кол.уч.	Лист	№ док.	Подпись	Дата
------	---------	------	--------	---------	------

МК 37/3

:3У25		
290	930153,60	5479724,21
31	930169,31	5479721,86
33	930174,40	5479751,81
291	930156,69	5479756,70
290	930153,60	5479724,21
:3У26		
292	930133,39	5479726,13
290	930153,60	5479724,21
291	930156,69	5479756,70
293	930157,94	5479769,79
294	930144,55	5479769,36
295	930127,20	5479767,55
292	930133,39	5479726,13
:3У27		
296	930109,84	5479765,73
297	930117,64	5479726,13
292	930133,39	5479726,13
295	930127,20	5479767,55
296	930109,84	5479765,73
:3У28		
148	930107,66	5479776,83
296	930109,84	5479765,73
295	930127,20	5479767,55
294	930144,55	5479769,36
298	930141,78	5479789,54
299	930141,11	5479794,42
144	930121,73	5479790,30
143	930123,91	5479780,03
148	930107,66	5479776,83
:3У29		
300	930100,20	5479811,34
146	930103,76	5479796,64
145	930119,55	5479800,57
144	930121,73	5479790,30
299	930141,11	5479794,42
44	930138,22	5479804,10
43	930133,85	5479815,73
42	930133,28	5479815,51
41	930131,22	5479821,10
301	930123,26	5479817,28
302	930112,86	5479813,94
300	930100,20	5479811,34
:3У30		
303	930091,48	5479847,72
300	930100,20	5479811,34
302	930112,86	5479813,94
301	930123,26	5479817,28
41	930131,22	5479821,10
40	930129,16	5479826,68
304	930128,81	5479827,58
305	930127,55	5479827,11
306	930122,84	5479842,29
307	930119,05	5479855,92
308	930116,40	5479855,18
309	930115,02	5479860,17
310	930096,08	5479852,44
303	930091,48	5479847,72
:3У31		

											Лист
											15
Изм.	Кол.уч.	Лист	№ док.	Подпись	Дата	МК 37/3					

299	930141,11	5479794,42
298	930141,78	5479789,54
311	930157,28	5479789,54
312	930166,40	5479791,40
34	930164,89	5479815,64
44	930138,22	5479804,10
299	930141,11	5479794,42
:3У32		
66	930165,15	5479849,34
313	930156,55	5479864,93
314	930155,85	5479864,55
315	930144,31	5479879,78
316	930118,54	5479867,93
317	930120,45	5479862,14
309	930115,02	5479860,17
308	930116,40	5479855,18
307	930119,05	5479855,92
306	930122,84	5479842,29
305	930127,55	5479827,11
304	930128,81	5479827,58
40	930129,16	5479826,68
39	930142,30	5479834,63
67	930140,82	5479837,73
66	930165,15	5479849,34
:3У33		
68	930188,95	5479847,09
318	930207,37	5479821,80
319	930210,53	5479821,99
320	930218,68	5479823,60
321	930224,68	5479825,01
322	930225,66	5479840,94
323	930222,97	5479856,22
324	930226,22	5479858,32
46	930219,42	5479868,91
45	930208,46	5479861,30
68	930188,95	5479847,09
:3У34		
69	930176,87	5479864,01
48	930196,22	5479878,10
47	930210,27	5479887,35
325	930189,34	5479917,91
326	930155,57	5479894,73
69	930176,87	5479864,01
:3У35		
327	930216,09	5479965,12
328	930219,81	5479997,34
329	930183,42	5480003,04
330	930164,93	5480005,93
331	930164,93	5479989,43
332	930177,41	5479987,97
333	930176,98	5479971,65
334	930178,13	5479968,71
335	930183,41	5479962,62
336	930189,89	5479962,76
327	930216,09	5479965,12
:3У36		
337	930238,73	5480039,31
338	930236,92	5480012,83
339	930257,63	5480009,55
340	930260,94	5480036,21
337	930238,73	5480039,31

Изм.	Кол.уч.	Лист	№ док.	Подпись	Дата
------	---------	------	--------	---------	------

:3У37		
81	930183,85	5480014,74
82	930223,10	5480006,35
341	930228,24	5480044,02
342	930226,27	5480053,47
343	930193,34	5480058,53
344	930184,30	5480016,81
81	930183,85	5480014,74
:3У38		
71	930172,56	5480046,53
70	930171,36	5480038,34
52	930169,49	5480038,67
51	930164,67	5480022,74
344	930184,30	5480016,81
343	930193,34	5480058,53
345	930195,52	5480060,05
91	930197,63	5480068,10
92	930188,21	5480068,89
346	930184,65	5480044,75
71	930172,56	5480046,53
:3У39		
346	930184,65	5480044,75
92	930188,21	5480068,89
73	930163,79	5480070,64
72	930160,47	5480048,32
71	930172,56	5480046,53
346	930184,65	5480044,75
:3У40		
347	930131,82	5480045,61
348	930127,74	5480024,45
78	930127,74	5480011,16
79	930143,11	5480013,38
349	930143,11	5480029,81
50	930148,68	5480028,61
49	930151,35	5480042,07
74	930156,49	5480071,07
93	930152,00	5480072,63
350	930145,25	5480042,15
347	930131,82	5480045,61
:3У41		
350	930145,25	5480042,15
93	930152,00	5480072,63
94	930126,01	5480077,99
351	930119,62	5480048,75
347	930131,82	5480045,61
350	930145,25	5480042,15
:3У42		
95	930123,18	5480078,33
142	930118,90	5480061,62
141	930115,08	5480062,60
102	930113,40	5480054,22
103	930107,41	5480015,68
77	930108,31	5480006,06
78	930127,74	5480011,16
348	930127,74	5480024,45
347	930131,82	5480045,61
351	930119,62	5480048,75
94	930126,01	5480077,99
95	930123,18	5480078,33

Изм.	Кол.уч.	Лист	№ док.	Подпись	Дата

МК 37/3

Лист

17

:3У43		
109	930079,44	5480080,65
110	930069,74	5480077,89
111	930073,48	5480044,89
112	930077,67	5480035,08
151	930093,43	5480035,08
150	930095,43	5480041,79
149	930095,14	5480050,79
107	930096,02	5480055,56
108	930090,41	5480063,30
109	930079,44	5480080,65
:3У44		
352	930171,02	5480080,08
353	930193,42	5480077,46
354	930202,29	5480096,75
355	930204,39	5480104,53
356	930186,06	5480105,58
357	930175,26	5480104,46
352	930171,02	5480080,08
:3У45		
358	930149,84	5480082,52
352	930171,02	5480080,08
357	930175,26	5480104,46
359	930163,32	5480102,54
360	930154,33	5480103,74
358	930149,84	5480082,52
:3У46		
361	930119,20	5480089,00
358	930149,84	5480082,52
360	930154,33	5480103,74
362	930128,14	5480114,23
363	930123,80	5480105,62
364	930121,04	5480101,61
361	930119,20	5480089,00
:3У47		
361	930119,20	5480089,00
364	930121,04	5480101,61
363	930123,80	5480105,62
362	930128,14	5480114,23
365	930107,77	5480118,43
366	930103,57	5480090,78
361	930119,20	5480089,00
:3У48		
367	930070,73	5480214,67
368	930050,36	5480207,13
369	930061,24	5480177,74
370	930066,46	5480179,67
371	930081,61	5480185,28
367	930070,73	5480214,67
:3У49		
372	930040,44	5480064,69
373	930050,34	5480018,91
374	930065,97	5480021,57
375	930064,20	5480032,41
376	930059,64	5480066,29
372	930040,44	5480064,69
:3У50		
373	930050,34	5480018,91
372	930040,44	5480064,69

Изм.	Кол.уч.	Лист	№ док.	Подпись	Дата

377	930034,17	5480064,17
378	930028,93	5480067,63
379	930024,17	5480071,37
380	930019,87	5480071,09
381	930020,46	5480059,93
382	930028,79	5480060,53
383	930031,75	5480015,08
384	930044,71	5480010,64
373	930050,34	5480018,91
:3Y51		
385	930010,48	5480059,22
386	930013,29	5480019,96
387	930021,91	5480018,46
383	930031,75	5480015,08
382	930028,79	5480060,53
381	930020,46	5480059,93
385	930010,48	5480059,22
:3Y52		
386	930013,29	5480019,96
385	930010,48	5480059,22
381	930020,46	5480059,93
380	930019,87	5480071,09
388	930002,27	5480070,15
389	930002,91	5480058,07
390	929984,65	5480058,07
391	929986,39	5480029,21
392	930008,87	5480020,72
386	930013,29	5480019,96
:3Y53		
393	930027,24	5480085,80
378	930028,93	5480067,63
377	930034,17	5480064,17
372	930040,44	5480064,69
376	930059,64	5480066,29
394	930058,24	5480076,39
395	930043,32	5480074,48
396	930041,67	5480087,44
393	930027,24	5480085,80
:3Y54		
395	930043,32	5480074,48
394	930058,24	5480076,39
397	930054,93	5480102,30
398	930040,01	5480100,39
396	930041,67	5480087,44
395	930043,32	5480074,48
:3Y55		
397	930054,93	5480102,30
120	930054,53	5480109,94
119	930037,93	5480108,61
399	930025,31	5480104,93
393	930027,24	5480085,80
396	930041,67	5480087,44
398	930040,01	5480100,39
397	930054,93	5480102,30
:3Y56		
122	930040,45	5480123,67
121	930053,31	5480124,81
400	930056,25	5480125,07
42	930055,48	5480142,96
124	930054,48	5480151,88

Изм.	Кол.уч.	Лист	№ док.	Подпись	Дата

123	930036,99	5480150,03
117	930038,88	5480135,62
122	930040,45	5480123,67
:3Y57		
43	930102,86	5479709,99
44	930102,35	5479716,64
45	930100,04	5479730,41
401	930097,81	5479741,79
402	930072,97	5479741,79
403	930072,97	5479709,99
43	930102,86	5479709,99
:3Y58		
404	930012,74	5479624,30
405	930056,10	5479624,30
46	930056,10	5479639,34
406	930056,10	5479649,05
407	930012,80	5479649,05
404	930012,74	5479624,30
:3Y59		
408	929986,92	5479626,05
409	929986,92	5479649,05
410	929951,20	5479649,05
411	929951,20	5479626,05
408	929986,92	5479626,05
:3Y60		
412	930011,37	5479688,85
413	930036,31	5479688,85
414	930042,31	5479688,85
415	930057,04	5479688,85
416	930057,04	5479734,22
417	930011,37	5479734,22
412	930011,37	5479688,85
:3Y61		
418	929951,76	5479677,30
419	929997,44	5479677,30
420	929997,44	5479722,66
421	929951,76	5479722,66
418	929951,76	5479677,30
:3Y62		
47	930055,27	5479894,36
48	930059,81	5479867,25
49	930071,27	5479871,01
50	930083,06	5479881,58
51	930086,04	5479884,40
52	930087,11	5479887,13
53	930087,81	5479893,12
422	930087,38	5479900,89
47	930055,27	5479894,36
:3Y63		
423	930017,77	5479844,78
424	930026,28	5479795,52
425	930065,17	5479802,23
426	930056,66	5479851,50
423	930017,77	5479844,78
:3Y64		
54	930030,87	5479889,40
427	930029,34	5479899,57
428	929984,82	5479892,87

Изм.	Кол.уч.	Лист	№ док.	Подпись	Дата

429	929990,64	5479854,23
55	930007,79	5479857,86
56	930035,03	5479861,77
54	930030,87	5479889,40
:3Y65		
430	929955,93	5479834,11
431	929964,43	5479784,84
432	930013,23	5479793,26
433	930004,72	5479842,53
430	929955,93	5479834,11
:3Y66		
57	929927,61	5479849,77
58	929929,34	5479846,73
59	929932,19	5479843,89
60	929934,21	5479843,16
61	929937,04	5479842,87
434	929967,84	5479849,40
435	929959,33	5479889,17
436	929920,94	5479880,96
57	929927,61	5479849,77
:3Y67		
437	929925,98	5479825,75
438	929882,36	5479815,47
439	929893,39	5479768,65
440	929937,01	5479778,93
437	929925,98	5479825,75
:3Y69		
441	929884,54	5479904,38
442	929892,42	5479906,18
443	929888,54	5479946,46
444	929885,46	5479960,79
445	929856,83	5479955,13
446	929864,35	5479920,48
447	929880,30	5479923,93
441	929884,54	5479904,38
:3Y70		
447	929880,30	5479923,93
446	929864,35	5479920,48
448	929848,40	5479917,03
449	929852,78	5479896,63
1516	929863,02	5479899,13
441	929884,54	5479904,38
447	929880,30	5479923,93
:3Y71		
446	929864,35	5479920,48
445	929856,83	5479955,13
450	929833,23	5479950,01
451	929832,45	5479935,92
452	929838,43	5479911,75
453	929836,78	5479911,36
454	929837,93	5479904,84
455	929840,33	5479905,26
456	929843,68	5479894,20
449	929852,78	5479896,63
448	929848,40	5479917,03
446	929864,35	5479920,48
:3Y72		
457	929811,10	5479929,39
458	929815,65	5479912,62

Изм.	Кол.уч.	Лист	№ док.	Подпись	Дата

459	929820,47	5479894,86
460	929835,48	5479898,94
461	929826,12	5479933,46
457	929811,10	5479929,39
:3Y73		
460	929835,48	5479898,94
459	929820,47	5479894,86
458	929815,65	5479912,62
462	929786,61	5479903,19
463	929788,78	5479898,94
464	929800,74	5479887,03
465	929798,53	5479884,82
466	929805,47	5479877,91
467	929818,34	5479874,37
468	929840,44	5479880,68
1518	929838,81	5479886,68
469	929837,24	5479892,47
460	929835,48	5479898,94
:3Y74		
462	929786,61	5479903,19
458	929815,65	5479912,62
457	929811,10	5479929,39
461	929826,12	5479933,46
470	929822,33	5479947,40
471	929770,77	5479930,86
462	929786,61	5479903,19
:3Y76		
472	930359,46	5479902,02
473	930362,18	5479924,93
474	930325,13	5479926,67
475	930333,24	5479908,27
472	930359,46	5479902,02
:3Y77		
62	929901,23	5479913,65
63	929914,81	5479916,89
476	929922,54	5479918,73
477	929909,07	5479949,02
478	929897,77	5479947,61
479	929897,77	5479923,73
62	929901,23	5479913,65
:3Y78		
480	930185,08	5479456,98
481	930183,92	5479450,14
482	930197,56	5479446,25
483	930205,56	5479444,67
484	930210,79	5479444,60
485	930215,53	5479444,92
486	930219,88	5479445,64
487	930223,98	5479448,04
488	930227,84	5479451,01
489	930255,35	5479481,35
490	930264,88	5479501,95
491	930288,99	5479575,82
132	930306,02	5479619,23
137	930318,04	5479650,91
212	930310,29	5479656,38
211	930299,64	5479625,61
64	930288,71	5479597,47
65	930281,52	5479580,97
492	930271,33	5479545,53
493	930258,55	5479506,22

Изм.	Кол.уч.	Лист	№ док.	Подпись	Дата

494	930249,75	5479486,77
495	930222,64	5479456,45
496	930217,65	5479452,61
497	930210,56	5479451,72
498	930205,25	5479451,89
499	930199,39	5479452,87
480	930185,08	5479456,98
:3Y79		
500	930250,26	5479962,29
66	930243,75	5479957,94
501	930272,65	5479945,26
502	930332,63	5479901,66
227	930342,20	5479894,69
226	930348,64	5479890,02
225	930361,68	5479877,99
224	930366,21	5479864,20
61	930368,15	5479858,20
15	930366,93	5479830,48
4	930366,70	5479825,15
3	930367,16	5479807,20
2	930362,36	5479785,14
217	930359,39	5479778,29
220	930353,29	5479756,89
216	930330,02	5479692,78
215	930324,27	5479675,02
214	930318,01	5479661,88
136	930321,89	5479660,51
135	930323,75	5479665,00
503	930330,60	5479676,83
181	930360,00	5479755,60
180	930367,97	5479781,60
184	930375,06	5479810,67
187	930373,75	5479862,12
186	930371,72	5479863,06
185	930365,97	5479880,83
504	930354,09	5479893,10
475	930333,24	5479908,27
505	930275,73	5479950,45
500	930250,26	5479962,29
:3Y80		
319	930210,53	5479821,99
506	930203,75	5479821,58
67	930205,31	5479818,73
507	930207,33	5479815,83
508	930211,26	5479816,02
509	930219,95	5479817,73
510	930225,56	5479819,06
511	930236,15	5479819,71
512	930244,16	5479819,11
513	930251,84	5479818,16
514	930259,98	5479815,62
515	930289,73	5479804,01
516	930295,04	5479803,45
517	930299,71	5479804,93
9	930315,37	5479819,36
8	930319,39	5479826,93
7	930325,31	5479832,05
139	930332,01	5479861,67
138	930342,18	5479861,11
222	930354,13	5479858,85
221	930354,38	5479860,50
62	930363,81	5479858,94
61	930368,15	5479858,20
224	930366,21	5479864,20

Изм.	Кол.уч.	Лист	№ док.	Подпись	Дата

223	930333,24	5479867,11
229	930335,80	5479883,34
228	930337,45	5479891,04
227	930342,20	5479894,69
502	930332,63	5479901,66
518	930328,19	5479877,06
519	930323,91	5479853,33
520	930317,03	5479834,56
521	930307,76	5479821,78
522	930296,77	5479812,03
232	930291,10	5479810,71
231	930278,21	5479815,06
523	930262,04	5479821,26
524	930253,12	5479824,05
525	930244,76	5479825,09
526	930236,19	5479825,73
321	930224,68	5479825,01
320	930218,68	5479823,60
319	930210,53	5479821,99
:3У81		
527	930396,76	5480042,26
528	930360,14	5480024,21
250	930360,14	5480029,64
255	930354,76	5480028,74
529	930354,76	5480021,56
258	930294,06	5479991,64
257	930268,95	5479979,27
68	930253,00	5479971,41
69	930256,24	5479966,29
530	930399,20	5480036,77
531	930450,32	5480055,59
532	930455,66	5480063,24
527	930396,76	5480042,26
:3У82		
70	930113,30	5479630,42
533	930129,37	5479581,26
534	930134,97	5479561,99
535	930142,64	5479541,58
536	930152,84	5479516,55
537	930175,50	5479475,12
538	930177,36	5479469,66
539	930178,29	5479465,92
540	930178,95	5479459,56
71	930178,27	5479450,67
541	930176,27	5479442,99
542	930182,04	5479441,31
481	930183,92	5479450,14
480	930185,08	5479456,98
543	930184,98	5479459,59
544	930184,22	5479466,96
545	930183,13	5479471,36
546	930181,02	5479477,54
547	930158,27	5479519,13
548	930148,23	5479543,77
549	930140,67	5479563,88
550	930135,12	5479582,97
551	930129,97	5479599,76
552	930124,75	5479616,80
553	930124,58	5479627,29
72	930120,68	5479629,11
70	930113,30	5479630,42
:3У83		
152	930200,59	5479547,64

Изм.	Кол.уч.	Лист	№ док.	Подпись	Дата

МК 37/3

164	930208,30	5479543,42
554	930226,76	5479595,45
73	930217,78	5479596,94
152	930200,59	5479547,64
:3У84		
213	930249,98	5479677,71
210	930281,05	5479666,42
212	930310,29	5479656,38
137	930318,04	5479650,91
136	930321,89	5479660,51
214	930318,01	5479661,88
18	930275,45	5479677,03
17	930258,21	5479684,27
23	930248,76	5479690,59
22	930244,57	5479694,53
555	930243,77	5479695,28
556	930242,82	5479680,31
213	930249,98	5479677,71
:3У85		
74	930110,83	5479724,99
557	930113,33	5479715,83
287	930121,46	5479715,83
289	930138,13	5479715,83
288	930153,84	5479714,61
286	930166,71	5479713,55
285	930168,98	5479713,04
284	930180,60	5479710,71
283	930201,97	5479704,50
271	930201,38	5479701,78
270	930234,27	5479694,73
558	930237,51	5479694,03
559	930238,38	5479705,32
65	930236,36	5479705,81
14	930210,93	5479711,94
11	930179,32	5479718,78
31	930169,31	5479721,86
290	930153,60	5479724,21
292	930133,39	5479726,13
297	930117,64	5479726,13
75	930109,31	5479727,28
74	930110,83	5479724,99
:3У86		
53	930083,11	5480091,76
560	930065,95	5480085,95
561	930066,42	5480075,96
76	930071,98	5480033,52
77	930078,00	5480007,78
78	930080,41	5480004,35
79	930083,31	5479994,54
80	930091,34	5479983,81
562	930109,99	5479997,23
563	930131,96	5480003,90
330	930164,93	5480005,93
329	930183,42	5480003,04
328	930219,81	5479997,34
564	930223,48	5479999,74
565	930228,78	5480001,43
566	930234,19	5480007,23
338	930236,92	5480012,83
337	930238,73	5480039,31
567	930234,90	5480052,94
568	930229,62	5480064,28
569	930221,70	5480072,20

Изм.	Кол.уч.	Лист	№ док.	Подпись	Дата

570	930212,90	5480075,29
353	930193,42	5480077,46
352	930171,02	5480080,08
358	930149,84	5480082,52
361	930119,20	5480089,00
366	930103,57	5480090,78
54	930093,68	5480091,43
53	930083,11	5480091,76
вырез 1		
77	930108,31	5480006,06
78	930127,74	5480011,16
79	930143,11	5480013,38
80	930166,79	5480015,64
81	930183,85	5480014,74
82	930223,10	5480006,35
83	930225,78	5480007,86
84	930228,89	5480011,26
85	930230,62	5480017,61
86	930231,03	5480040,38
87	930228,06	5480052,78
88	930223,91	5480060,32
89	930217,86	5480065,24
90	930210,03	5480067,47
91	930197,63	5480068,10
92	930188,21	5480068,89
73	930163,79	5480070,64
74	930156,49	5480071,07
93	930152,00	5480072,63
94	930126,01	5480077,99
95	930123,18	5480078,33
96	930108,78	5480081,21
97	930094,37	5480082,37
98	930083,44	5480082,37
99	930088,80	5480072,54
100	930095,20	5480063,26
101	930102,38	5480057,93
102	930113,40	5480054,22
103	930107,41	5480015,68
77	930108,31	5480006,06
вырез 2		
104	930103,51	5480004,31
105	930109,05	5480050,32
106	930105,70	5480053,54
107	930096,02	5480055,56
108	930090,41	5480063,30
109	930079,44	5480080,65
110	930069,74	5480077,89
111	930073,48	5480044,89
112	930077,67	5480035,08
113	930088,93	5480004,31
104	930103,51	5480004,31
:ЗУ87		
571	930062,74	5480157,93
42	930055,48	5480142,96
81	930061,72	5480143,22
572	930067,11	5480153,27
573	930079,37	5480158,53
574	930095,13	5480156,33
575	930117,24	5480142,05
576	930130,35	5480133,58
577	930149,82	5480131,46
578	930169,41	5480136,96
579	930201,42	5480164,95
82	930219,01	5480186,47
580	930226,44	5480202,16

Изм.	Кол.уч.	Лист	№ док.	Подпись	Дата

581	930220,69	5480204,73
582	930213,43	5480188,80
583	930196,96	5480169,19
584	930166,30	5480142,32
585	930149,31	5480137,55
586	930132,41	5480139,39
587	930120,49	5480147,09
588	930097,28	5480162,09
589	930078,55	5480164,70
590	930067,93	5480160,39
370	930066,46	5480179,67
369	930061,24	5480177,74
571	930062,74	5480157,93
3V88		
591	929884,69	5479966,90
592	929883,21	5479975,91
593	929862,76	5480013,25
594	929844,87	5480062,54
595	929843,75	5480085,96
596	929846,86	5480091,08
597	929891,68	5480063,84
598	929919,29	5480050,27
391	929986,39	5480029,21
392	930008,87	5480020,72
386	930013,29	5480019,96
387	930021,91	5480018,46
383	930031,75	5480015,08
384	930044,71	5480010,64
599	930072,58	5480001,21
83	930073,86	5479997,19
600	930074,99	5479990,88
601	929916,99	5480044,72
602	929888,79	5480058,57
603	929850,87	5480081,63
604	929850,87	5480063,60
605	929868,23	5480015,76
606	929889,08	5479977,87
607	929893,58	5479956,24
608	929895,78	5479937,33
479	929897,77	5479923,73
62	929901,23	5479913,65
609	929899,00	5479907,06
610	929901,44	5479884,10
611	929910,81	5479867,30
612	929925,31	5479848,75
84	929922,49	5479847,49
613	929919,42	5479846,55
614	929905,80	5479863,97
615	929895,61	5479882,25
442	929892,42	5479906,18
443	929888,54	5479946,46
444	929885,46	5479960,79
445	929856,83	5479955,13
450	929833,23	5479950,01
451	929832,45	5479935,92
452	929838,43	5479911,75
453	929836,78	5479911,36
454	929837,93	5479904,84
455	929840,33	5479905,26
456	929843,68	5479894,20
449	929852,78	5479896,63
1516	929863,02	5479899,13
1517	929864,72	5479893,60
1518	929838,81	5479886,68
469	929837,24	5479892,47

Изм.	Кол.уч.	Лист	№ док.	Подпись	Дата

460	929835,48	5479898,94
461	929826,12	5479933,46
470	929822,33	5479947,40
616	929820,70	5479953,42
591	929884,69	5479966,90
:3У89		
85	929930,11	5479606,46
86	929929,04	5479604,37
617	929923,74	5479587,83
618	929923,74	5479567,07
619	929929,74	5479567,07
620	929929,74	5479586,93
621	929935,89	5479605,28
622	929933,60	5479618,85
623	929933,60	5479643,97
624	929934,06	5479650,02
410	929951,20	5479649,05
409	929986,92	5479649,05
407	930012,80	5479649,05
406	930056,10	5479649,05
87	930056,10	5479654,34
625	930056,09	5479655,56
626	930042,31	5479655,56
414	930042,31	5479688,85
413	930036,31	5479688,85
627	930036,31	5479655,56
628	929988,04	5479655,27
629	929934,46	5479656,61
630	929935,22	5479674,02
631	929940,92	5479692,40
632	929945,30	5479702,66
633	929951,76	5479703,14
634	929951,76	5479709,14
635	929945,41	5479709,14
636	929946,28	5479756,67
637	929950,40	5479777,87
638	929942,90	5479810,99
639	929936,29	5479835,27
640	929930,56	5479833,45
88	929924,53	5479831,54
168	929859,34	5479816,21
167	929860,77	5479810,38
438	929882,36	5479815,47
437	929925,98	5479825,75
641	929932,26	5479827,23
642	929937,08	5479809,54
643	929944,27	5479777,78
644	929940,29	5479757,30
645	929939,32	5479703,94
646	929935,28	5479694,48
647	929929,27	5479675,08
648	929927,60	5479644,14
649	929927,60	5479618,54
85	929930,11	5479606,46
:3У90		
9	930315,37	5479819,36
10	930306,37	5479802,43
1	930360,87	5479781,71
2	930362,36	5479785,14
3	930367,16	5479807,20
4	930366,70	5479825,15
5	930358,50	5479825,15
6	930346,09	5479827,78
7	930325,31	5479832,05

Изм.	Кол.уч.	Лист	№ док.	Подпись	Дата

8	930319,39	5479826,93
9	930315,37	5479819,36
:3У91		
4	930366,70	5479825,15
15	930366,93	5479830,48
61	930368,15	5479858,20
62	930363,81	5479858,94
63	930359,97	5479839,54
64	930349,35	5479841,70
16	930347,41	5479833,41
6	930346,09	5479827,78
5	930358,50	5479825,15
4	930366,70	5479825,15
:3У92		
25	930249,17	5479710,13
22	930244,57	5479694,53
23	930248,76	5479690,59
17	930258,21	5479684,27
18	930275,45	5479677,03
19	930284,16	5479697,74
20	930281,35	5479698,74
21	930266,51	5479703,99
24	930256,15	5479707,66
25	930249,17	5479710,13
:3У93		
14	930210,93	5479711,94
65	930236,36	5479705,81
26	930238,93	5479730,06
27	930240,31	5479743,15
9	930240,03	5479745,62
10	930238,15	5479753,51
28	930221,10	5479757,40
29	930218,64	5479746,52
30	930216,06	5479735,01
13	930215,26	5479731,47
14	930210,93	5479711,94
:3У94		
31	930169,31	5479721,86
11	930179,32	5479718,78
14	930210,93	5479711,94
13	930215,26	5479731,47
30	930216,06	5479735,01
29	930218,64	5479746,52
32	930175,16	5479756,29
33	930174,40	5479751,81
31	930169,31	5479721,86
:3У95		
40	930129,16	5479826,68
41	930131,22	5479821,10
42	930133,28	5479815,51
43	930133,85	5479815,73
44	930138,22	5479804,10
34	930164,89	5479815,64
35	930168,80	5479817,33
36	930179,19	5479823,87
37	930170,53	5479839,57
66	930165,15	5479849,34
67	930140,82	5479837,73
39	930142,30	5479834,63
40	930129,16	5479826,68

Изм.	Кол.уч.	Лист	№ док.	Подпись	Дата

:ЗУ96		
68	930188,95	5479847,09
45	930208,46	5479861,30
46	930219,42	5479868,91
47	930210,27	5479887,35
48	930196,22	5479878,10
69	930176,87	5479864,01
68	930188,95	5479847,09
:ЗУ97		
50	930148,68	5480028,61
51	930164,67	5480022,74
52	930169,49	5480038,67
70	930171,36	5480038,34
71	930172,56	5480046,53
72	930160,47	5480048,32
73	930163,79	5480070,64
74	930156,49	5480071,07
49	930151,35	5480042,07
50	930148,68	5480028,61
:ЗУ98		
58	930065,39	5480143,31
59	930064,98	5480119,55
75	930065,77	5480108,93
76	930067,89	5480092,28
53	930083,11	5480091,76
54	930093,68	5480091,43
55	930100,12	5480130,47
56	930077,43	5480148,50
57	930073,63	5480148,50
58	930065,39	5480143,31

ПРИЛОЖЕНИЕ 2. ВЕДОМОСТЬ КООРДИНАТ ХАРАКТЕРНЫХ ТОЧЕК УТОЧНЯЕМЫХ (ИЗМЕНЯЕМЫХ ПУТЕМ ИСПРАВЛЕНИЯ РЕЕСТРОВОЙ ОШИБКИ) ЗЕМЕЛЬНЫХ УЧАСТКОВ

Имя точки	X, м	Y, м
11:17:0601001:9		
68	930188,95	5479847,09
45	930208,46	5479861,30
48	930196,22	5479878,10
69	930176,87	5479864,01
68	930188,95	5479847,09
11:17:0601001:11		
14	930210,93	5479711,94
65	930236,36	5479705,81
26	930238,93	5479730,06
30	930216,06	5479735,01
13	930215,26	5479731,47
14	930210,93	5479711,94
11:17:0601001:12		
20	930281,35	5479698,74
114	930283,60	5479706,38
115	930286,26	5479715,40
116	930252,93	5479723,85
25	930249,17	5479710,13
24	930256,15	5479707,66
21	930266,51	5479703,99

20	930281,35	5479698,74
11:17:0601001:18		
117	930038,88	5480135,62
118	930034,92	5480135,27
119	930037,93	5480108,61
120	930054,53	5480109,94
121	930053,31	5480124,81
122	930040,45	5480123,67
117	930038,88	5480135,62
11:17:0601001:19		
117	930038,88	5480135,62
123	930036,99	5480150,03
124	930054,48	5480151,88
125	930053,01	5480165,76
126	930027,64	5480162,98
127	930031,23	5480134,96
118	930034,92	5480135,27
117	930038,88	5480135,62
11:17:0601001:20		
67	930140,82	5479837,73
39	930142,30	5479834,63
38	930145,61	5479827,69
37	930170,53	5479839,57
66	930165,15	5479849,34
67	930140,82	5479837,73
11:17:0601001:21		
128	930194,45	5479669,51
129	930197,47	5479683,54
130	930173,25	5479691,12
131	930168,76	5479676,20
128	930194,45	5479669,51
11:17:0601001:22		
132	930306,02	5479619,23
133	930330,31	5479610,78
134	930346,48	5479657,75
135	930323,75	5479665,00
136	930321,89	5479660,51
137	930318,04	5479650,91
132	930306,02	5479619,23
11:17:0601001:23		
74	930156,49	5480071,07
49	930151,35	5480042,07
52	930169,49	5480038,67
70	930171,36	5480038,34
71	930172,56	5480046,53
72	930160,47	5480048,32
73	930163,79	5480070,64
74	930156,49	5480071,07
11:17:0601001:25		
138	930342,18	5479861,11
139	930332,01	5479861,67
7	930325,31	5479832,05
6	930346,09	5479827,78
16	930347,41	5479833,41
64	930349,35	5479841,70
140	930338,72	5479843,85
138	930342,18	5479861,11
11:17:0601001:26		

Изм.	Кол.уч.	Лист	№ док.	Подпись	Дата



98	930083,44	5480082,37
99	930088,80	5480072,54
100	930095,20	5480063,26
101	930102,38	5480057,93
102	930113,40	5480054,22
141	930115,08	5480062,60
142	930118,90	5480061,62
95	930123,18	5480078,33
96	930108,78	5480081,21
97	930094,37	5480082,37
98	930083,44	5480082,37
11:17:0601001:28		
14	930325,02	5479796,65
11	930342,46	5479790,73
12	930348,47	5479808,42
13	930330,97	5479814,18
14	930325,02	5479796,65
11:17:0601001:29		
143	930123,91	5479780,03
144	930121,73	5479790,30
145	930119,55	5479800,57
146	930103,76	5479796,64
147	930105,68	5479786,90
148	930107,66	5479776,83
143	930123,91	5479780,03
11:17:0601001:30		
15	930366,93	5479830,48
61	930368,15	5479858,20
62	930363,81	5479858,94
63	930359,97	5479839,54
64	930349,35	5479841,70
16	930347,41	5479833,41
15	930366,93	5479830,48
11:17:0601001:35		
23	930248,76	5479690,59
17	930258,21	5479684,27
21	930266,51	5479703,99
24	930256,15	5479707,66
23	930248,76	5479690,59
11:17:0601001:40		
107	930096,02	5480055,56
149	930095,14	5480050,79
150	930095,43	5480041,79
151	930093,43	5480035,08
112	930077,67	5480035,08
113	930088,93	5480004,31
104	930103,51	5480004,31
105	930109,05	5480050,32
106	930105,70	5480053,54
107	930096,02	5480055,56
11:17:0601001:42		
152	930200,59	5479547,64
153	930167,01	5479505,44
154	930179,54	5479485,94
155	930188,88	5479474,23
156	930185,96	5479470,94
157	930193,49	5479464,25
158	930192,13	5479462,72
159	930197,82	5479458,37
160	930226,79	5479511,69







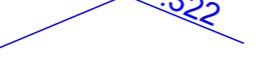
Изм.	Кол.уч.	Лист	№ док.	Подпись	Дата

161	930222,36	5479514,81
162	930223,46	5479520,59
163	930205,20	5479530,99
164	930208,30	5479543,42
152	930200,59	5479547,64
11:17:0601001:119		
76	930067,89	5480092,28
53	930083,11	5480091,76
60	930083,08	5480120,23
59	930064,98	5480119,55
75	930065,77	5480108,93
76	930067,89	5480092,28
11:17:0601001:156		
165	929810,76	5479740,46
166	929872,62	5479753,31
167	929860,77	5479810,38
168	929859,34	5479816,21
169	929857,55	5479825,86
170	929795,69	5479813,01
165	929810,76	5479740,46
11:17:0601001:157		
15	930137,33	5479895,05
16	930139,16	5479900,15
17	930132,79	5479914,75
18	930124,00	5479929,73
19	930120,90	5479933,49
171	930091,46	5479917,28
20	930092,25	5479911,02
21	930093,43	5479893,59
22	930093,03	5479883,15
23	930098,33	5479878,90
24	930104,38	5479877,12
25	930121,98	5479885,51
26	930132,25	5479890,78
15	930137,33	5479895,05
11:17:0601001:158		
172	930132,43	5479940,93
27	930152,08	5479907,42
28	930178,96	5479926,81
173	930190,91	5479934,70
174	930170,97	5479964,85
172	930132,43	5479940,93
11:17:0601001:159		
175	929877,17	5479841,89
176	929897,57	5479843,76
177	929887,32	5479885,35
178	929867,66	5479880,50
175	929877,17	5479841,89

Изм.	Кол.уч.	Лист	№ док.	Подпись	Дата

ЧЕРТЕЖ МЕЖЕВАНИЯ ТЕРРИТОРИИ
М 1:2000



- УСЛОВНЫЕ ОБОЗНАЧЕНИЯ**
-  границы земельных участков по сведениям ЕГРН, сведения по которым уточнены
 -  границы образуемого проектируемого земельного участка
 -  границы уточняемого земельного участка
 -  границы территории, участвующей в перераспределении границ участков с землями кадастрового квартала
 -  граница кадастрового квартала совпадает с границей проектируемой территории
 -  объекты капитального строительства по сведениям ЕГРН
 -  сооружения, ОНС по сведениям ЕГРН
 - :185 :185 кадастровый номер земельного участка
 - 11:17:1401001 номер кадастрового квартала
 - :3У1 номер образуемого земельного участка по проекту

						Муниципальный контракт № 37/3				
						Проект межевания территории в кадастровом квартале 11:17:0601001 н.п. Усть-Соплеск, г. Вуктыл, Республика Коми				
Изм	Кол	Лист	Ндок	Подпись	Дата			Стадия	Лист	Листов
Директор		Беляев ВА				Администрация городского округа «Вуктыл» Республики Коми		ПП	1	1
Разработал		Ендальцева						Чертеж межевания территории М 1:2000		ООО "Землемер"

РОССИЙСКАЯ ФЕДЕРАЦИЯ



ЗЕМЛЕМЕР

Член Ассоциации "Саморегулируемая организация
Некоммерческое партнерство" Объединение Проектировщиков "ОсноваПроект"
Регистрационный номер члена в реестре СРО - ОП-4337003912
ИНН 4337003912 КПП 433701001
Тел. 66-11-55, 25-16-65

**ДОКУМЕНТАЦИЯ ПО ПЛАНИРОВКЕ ТЕРРИТОРИИ В СОСТАВЕ
ПРОЕКТА МЕЖЕВАНИЯ ТЕРРИТОРИИ В ГРАНИЦАХ КВАРТАЛА
НАСЕЛЕННОГО ПУНКТА УСТЬ-СОПЛЕСК, Г. ВУКТЫЛ, РЕСПУБЛИКА
КОМИ (кадастровый квартал 11:17:0601001)**

Материалы по обоснованию проекта межевания территории

Том 2

Контракт: № 37/3

Заказчик: Администрация городского округа «Вуктыл»

Изм.	№ док.	Подп.	Дата

г. Киров 2023 г.

РОССИЙСКАЯ ФЕДЕРАЦИЯ



ЗЕМЛЕМЕР

Член Ассоциации "Саморегулируемая организация
Некоммерческое партнерство" Объединение Проектировщиков "ОсноваПроект"
Регистрационный номер члена в реестре СРО - ОП-4337003912
ИНН 4337003912 КПП 433701001
Тел. 66-11-55, 25-16-65

**ДОКУМЕНТАЦИЯ ПО ПЛАНИРОВКЕ ТЕРРИТОРИИ В СОСТАВЕ
ПРОЕКТА МЕЖЕВАНИЯ ТЕРРИТОРИИ В ГРАНИЦАХ КВАРТАЛА
НАСЕЛЕННОГО ПУНКТА УСТЬ-СОПЛЕСК, Г. ВУКТЫЛ, РЕСПУБЛИКА
КОМИ (кадастровый квартал 11:17:0601001)**

Материалы по обоснованию проекта межевания территории

Том 2

Контракт: № 37/3

Заказчик: Администрация городского округа «Вуктыл»

Изм.	№ док.	Подп.	Дата

Директор

В.А. Беляев

г. Киров 2023 г.

- Охранная зона объекта: «ВЛ-0,4 кВ ф. 1 ТП №111 д. Усть-Соплеск» (реестровый номер 11:17-6.516);
- Охранная зона объекта: «ВЛ-0,4 кВ ф. 2 ТП №111 д. Усть-Соплеск» (реестровый номер 11:17-6.517);
- Охранная зона объекта: «ВЛ-0,4 кВ ф. 4 ТП №111 д. Усть-Соплеск» (реестровый номер 11:17-6.518);
- Охранная зона объекта: «ВЛ-0,4 кВ ф. 3 ТП №111 д. Усть-Соплеск» (реестровый номер 11:17-6.521);
- Публичный сервитут для размещения объекта электросетевого хозяйства «ВЛ-0,4 кВ ф. 5 ТП №111 д. Усть-Соплеск» (реестровый номер 11:17-6.664);
- Публичный сервитут для размещения объекта электросетевого хозяйства «ВЛ-0,4 кВ ф. 2 ТП №111 д. Усть-Соплеск» (реестровый номер 11:17-6.666);
- Публичный сервитут для размещения объекта электросетевого хозяйства «ВЛ-0,4 кВ ф. 1 ТП №111 д. Усть-Соплеск» (реестровый номер 11:17-6.667);
- Публичный сервитут для размещения объекта электросетевого хозяйства «ВЛ-0,4 кВ ф. 4 ТП №111 д. Усть-Соплеск» (реестровый номер 11:17-6.670);
- Публичный сервитут для размещения объекта электросетевого хозяйства «ВЛ-0,4 кВ ф. 3 ТП №111 д. Усть-Соплеск» (реестровый номер 11:17-6.671);
- «Охранная зона «Магистральная кабельная линия абонентского доступа, по адресу: Республика Коми, г. Вуктыл, п. Усть-Соплеск, ул. Школьная, 12» (реестровый номер 11:17-6.872);

3. Обоснование проектных решений

Проектом межевания территории предусмотрено:

- 22 земельных участков путем уточнения местоположения границ и площади;
- 98 земельных участков путем образования из свободных земель кадастрового квартала;

Образование земельных участков выполнено согласно ч.6, ст.42.1 Федерального закона от 24.07.2007 №221-ФЗ «О кадастровой деятельности», Правил.

Согласно п.2, ч.4, ст.39 Градостроительного кодекса РФ - действие градостроительного регламента не распространяется на земельные участки в границах территорий общего пользования.

Специалистами ООО "Землемер" была проведена горизонтальная съемка местности с применением геодезической аппаратуры в марте 2023г.

Избыточные измерения были проведены в различные промежутки времени с одной точки съемочного обоснования, которая была привязана к пунктам государственной геодезической сети.

При выполнении геодезической съемки в качестве точки съемочного обоснования используется база, определенная с пунктов государственной геодезической сети.

Проектные решения по межеванию отражены на чертеже межевания территории (см. Том 3. Основная часть проекта межевания территории).

Материалы по обоснованию проекта межевания территории включают в себя чертежи, на которых отображаются:

- 1) границы существующих земельных участков;
- 2) границы зон с особыми условиями использования территорий;
- 3) местоположение существующих объектов капитального строительства;
- 4) границы особо охраняемых природных территорий;
- 5) границы территорий объектов культурного наследия;

						МК 37/3	Лист
Изм.	Кол.уч.	Лист	№ док.	Подпись	Дата		2

б) границы лесничеств, участковых лесничеств, лесных кварталов, лесотаксационных выделов или частей лесотаксационных выделов.

Границы особо охраняемых природных территорий на чертеже материалов по обоснованию проекта межевания территории не отображены, поскольку на планируемой территории отсутствуют объекты культурного наследия, включенные в единый государственный реестр объектов культурного наследия (памятников истории и культуры) народов Российской Федерации, либо выявленные объекты культурного наследия, а также объекты, обладающие признаками объекта культурного наследия, кроме того, планируемая территория расположена вне зон охраны и защитных зон объектов культурного наследия согласно предоставления Управления Республики Коми по охране объектов культурного наследия от 30.03.2023 № ОКН-20230329-12413149917-3.

Границы особо охраняемых природных территорий на чертеже материалов по обоснованию проекта межевания территории не отображены, поскольку на планируемой территории отсутствуют особо охраняемые территории местного и регионального значения, включая государственные природные биологические заказники.

						МК 37/3	Лист
							3
Изм.	Кол.уч.	Лист	№ док.	Подпись	Дата		

Прилагаемые документы

1. Постановление администрации городского округа «Вуктыл» «О подготовке документации по планировке территории» от 22.03.2023 №03/248; - 1 лист;
2. Техническое задание выполнение и подготовку документации по планировке территории, расположенной в н.п. Усть-Соплеск – 8 листов;
3. Предоставление сведений о наличии или отсутствии объектов культурного наследия и выявленных объектах культурного наследия на землях, подлежащих воздействию земляных, строительных, мелиоративных, хозяйственных работ от 30.03.2023 № ОКН-20230329-12413149917-3 - 2 листа.

						МК 37/3	Лист
Изм.	Кол.уч.	Лист	№ док.	Подпись	Дата		4



«22» марта 2023 г.

Постановление № 03/ 248

О подготовке документации по планировке территории

В соответствии со статьями 45, 46 Градостроительного кодекса Российской Федерации, Федеральным законом от 06 октября 2003 г. № 131-ФЗ «Об общих принципах организации местного самоуправления в Российской Федерации», на основании муниципального контракта № 37/3 от 17 марта 2023 г. выполнение комплексных кадастровых работ в отношении кадастровых кварталов муниципального образования городского округа «Вуктыл» и подготовка документации по планировке территории (проект межевания) 4 кадастровых кварталов администрация городского округа «Вуктыл» постановляет:

1. Рекомендовать обществу с ограниченной ответственностью «Землемер»:
 - 1.1. подготовить документацию по планировке территории в отношении кадастрового квартала 11:17:0601001, для объекта: «Выполнение комплексных кадастровых работ в отношении кадастрового квартала муниципального образования городского округа «Вуктыл» и подготовка документации по планировке территории (проект межевания) кадастрового квартала 11:17:0601001»;
 - 1.2. направить подготовленную документацию по планировке территории в администрацию городского округа «Вуктыл» для утверждения.
2. Документацию по планировке территории разместить на официальном сайте администрации городского округа «Вуктыл».
3. Настоящее постановление подлежит опубликованию (обнародованию).
4. Начальнику отдела по управлению имуществом администрации городского округа «Вуктыл» И.В. Караман обеспечить исполнение настоящего постановления.
5. Контроль за исполнением настоящего постановления возложить на заместителя руководителя администрации городского округа «Вуктыл» Н.В. Новикову.

И.о. главы муниципального образования
городского округа «Вуктыл» - руководителя
администрации городского округа «Вуктыл»



Н.В. Новикова

I. НАИМЕНОВАНИЕ И ОПИСАНИЕ ОБЪЕКТА ЗАКУПКИ (ТЕХНИЧЕСКОЕ ЗАДАНИЕ).

Наименование объекта закупки: Выполнение комплексных кадастровых работ в отношении кадастровых кварталов муниципального образования городского округа «Вуктыл» и подготовка документации по планировке территории (проект межевания) 4 кадастровых кварталов.

Описание объекта закупки:

Техническое задание

Выполнение комплексных кадастровых работ в отношении кадастровых кварталов муниципального образования городского округа «Вуктыл» и подготовка документации по планировке территории (проект межевания) 4 кадастровых кварталов

Предмет контракта: Выполнение комплексных кадастровых работ в отношении кадастровых кварталов, указанных в приложении № 1.1. к настоящему техническому заданию и подготовка документации по планировке территории (проект межевания) 4 кадастровых кварталов.

1. Выполнение комплексных кадастровых работ осуществляется в соответствии с требованиями:

- Земельного кодекса Российской Федерации;
- Градостроительного кодекса Российской Федерации;
- Федерального закона от 24.07.2007 № 221-ФЗ «О кадастровой деятельности» (далее – Федеральный закон № 221-ФЗ);
- Федерального закона от 13.07.2015 № 218-ФЗ «О государственной регистрации недвижимости» (далее – Федеральный закон № 218-ФЗ);
- Федерального закона от 06.10.2003 № 131-ФЗ «Об общих принципах организации местного самоуправления в Российской Федерации» (далее – Федеральный закон № 131-ФЗ);
- Постановление Правительства Российской Федерации от 01.12. 2021 № 2148 «Об утверждении государственной программы Российской Федерации «Национальная система пространственных данных»;
- Приказа Минэкономразвития России от 20.04.2015 № 244 «Об утверждении формы и содержания протокола заседания согласительной комиссии по вопросу согласования местоположения границ земельных участков при выполнении комплексных кадастровых работ»;
- Приказа Минэкономразвития России от 23.04.2015 № 254 «Об утверждении формы извещения о начале выполнения комплексных кадастровых работ и примерной формы и содержания извещения о проведении заседания согласительной комиссии по вопросу согласования местоположения границ земельных участков при выполнении комплексных кадастровых работ»;
- Приказа Минэкономразвития России от 06.11.2019 № 728 «Об утверждении формы сведений о выявленных расположенных в границах выполнения комплексных кадастровых работ земельных участках, сведения о которых отсутствуют в Едином государственном реестре недвижимости и в отношении которых у использующих их лиц отсутствуют документы, устанавливающие или подтверждающие право пользования земельным участком, в том числе на условиях сервитута, либо иные документы, допускающие в соответствии с земельным законодательством использование земельных участков без предоставления или установления сервитута, а также зданиях, сооружениях, объектах незавершенного строительства, сведения о которых отсутствуют в Едином государственном реестре недвижимости и в отношении которых у использующих их лиц отсутствуют правоустанавливающие или правоудостоверяющие документы»;
- Приказа Росреестра от 04.08.2021 № П/0337 «Об установлении формы карты-плана территории, формы акта согласования местоположения границ земельных участков при выполнении комплексных кадастровых работ и требований к их подготовке» (далее – Приказ № 0337);
- Приказа Росреестра от 23.10.2020 № П/0393 «Об утверждении требований к точности и методам определения координат характерных точек границ земельного участка, требований к точности и методам определения координат характерных точек контура здания, сооружения или объекта незавершенного строительства на земельном участке, а также требований к определению площади здания, сооружения, помещения, машино-места»;
- иных нормативных правовых актов.

2. Цель и задачи:

2.1. Цель:

1) выполнение комплексных кадастровых работ в отношении:

- земельных участков, сведения Единого государственного реестра недвижимости о которых не соответствуют установленным на основании Федерального закона № 218-ФЗ требованиям к описанию местоположения границ земельных участков, расположенных в кадастровых кварталах, указанных в приложении 1.1. к настоящему техническому заданию;
- земельных участков, образование которых предусмотрено документами, указанными в части 6 статьи 42.1 Федерального закона № 221-ФЗ, расположенных в кадастровых кварталах, указанных в приложении 1.1. к настоящему техническому заданию;
- зданий, сооружений (за исключением линейных объектов), а также объектов незавершенного строительства, сведения о которых содержатся в Едином государственном реестре недвижимости, расположенных в кадастровых кварталах, указанных в приложении 1.1. к настоящему техническому заданию;

2) разработка документации по планировке территории (проекта межевания) 4 кадастровых кварталов:

- обеспечение устойчивого развития территории;
- выделение элементов планировочной структуры территории кадастрового квартала;
- установление параметров планируемого развития элементов планировочной структуры;
- определение местоположения границ, образуемых и изменяемых земельных участков, на которых расположены объекты капитального строительства, границ земельных участков, предназначенных для строительства и размещения линейных объектов, иных объектов;
- подготовка документации по планировке территории (проекта межевания территории) в границах кадастрового квартала для проведения комплексных кадастровых работ.

2.2. Задачи:

- осуществить уточнение местоположения границ земельных участков, расположенных на территории кадастровых кварталов, указанных в приложении 1.1. к настоящему техническому заданию;
- осуществить установление или уточнение местоположения на земельных участках зданий, сооружений, объектов незавершенного строительства в кадастровых кварталах, указанных в приложении 1.1. к настоящему техническому заданию;
- обеспечить исправление реестровых ошибок в сведениях о местоположении границ объектов недвижимости в кадастровых кварталах, указанных в приложении 1.1. к настоящему техническому заданию;
- обеспечить образование земельных участков, на которых расположены здания, в том числе многоквартирные дома, сооружения, за исключением сооружений, являющихся линейными объектами, а также земельных участков общего пользования, занятых площадями, улицами, проездами, набережными, скверами, бульварами, водными объектами, пляжами и другими объектами в кадастровых кварталах, указанных в приложении 1.1. к настоящему техническому заданию;
- подготовить карты-планы территорий, содержащие необходимые для внесения в Единый государственный реестр недвижимости сведения об объектах недвижимости, расположенных в границах кадастровых кварталов, и представить в орган регистрации прав в порядке, установленном Федеральным законом № 218-ФЗ в кадастровых кварталах, указанных в приложении 1.1. к настоящему техническому заданию;
- осуществить внесение сведений в Единый государственный реестр недвижимости об объектах недвижимости, в отношении которых осуществлялись комплексные кадастровые работы в кадастровых кварталах, указанных в приложении 1.1. к настоящему техническому заданию.

3. Объем:

Комплексные кадастровые работы выполняются на территории муниципального образования городского округа «Вуктыл» в отношении всех объектов недвижимости, расположенных, на территории кадастровых кварталов 11:17:1201002, 11:17:0601001, 11:17:0701001, 11:17:1401001, в которых согласно сведениям ЕГРН расположено 326 объектов недвижимости, из них без границ 246 объектов недвижимости.

Окончательное количество объектов недвижимости в карта-плане территории, подготовленном в результате выполнения комплексных кадастровых работ, может отличаться от прогнозного количества объектов недвижимости, указанного в абзаце первом раздела 3 настоящего Технического задания, что в свою очередь не является основанием изменения цены Контракта и (или) других условий Контракта.

Комплексные кадастровые работы выполняются в отношении объектов недвижимости в количестве не менее 447 (четыре сорока семи) земельных участков и объектов капитального строительства, расположенных в кадастровых кварталах, указанных в приложении 1.1 к настоящему техническому заданию, требующих достижения целей, согласно подпункта 2.1. пункта 2 настоящего технического задания.

Выполнение работ в кадастровых кварталах, указанных в приложении 1.1 технического задания осуществляется в условных системах координат и в МСК-11 5 зона.

Разработка документации по планировке территории (проекта межевания) кадастровых кварталов 11:17:1201002 ориентировочной площадью 31,47 га, 11:17:0601001 ориентировочной площадью 96,93 га, 11:17:0701001 ориентировочной площадью 33 га, 11:17:1401001 ориентировочной площадью 25 га.

3.1. Исходные данные:

В качестве основных исходных материалов и данных для выполнения работ используются:

- сведения ЕГРН;
- картографические материалы, хранящиеся в государственных фондах пространственных данных;
- документы и материалы государственного фонда данных, полученных в результате проведения землеустройства;
- данные единой электронной картографической основы;
- каталоги координат пунктов государственной геодезической сети, геодезических сетей специального назначения.
- ситуационные планы, содержащиеся в технических паспортах объектов недвижимости, расположенных на таких земельных участках, подготовленных органами и организациями по государственному техническому учету и (или) технической инвентаризации; материалы лесоустройства, плано-картографические материалы, имеющиеся в районных органах архитектуры, строительства и жилищного хозяйства, городских, поселковых, сельских органах местной администрации; документы по территориальному планированию (в том числе планшеты) муниципальных образований (схемы территориального планирования муниципальных районов, генеральные планы поселений, генеральные планы городских округов); и иные документы, позволяющие однозначно установить описание местоположения объекта недвижимости.

3.1.1. В случае выполнения комплексных кадастровых работ с учетом особенностей, установленных частью 6 статьи 42.1 Федерального закона № 221-ФЗ, используются соответствующие материалы для выполнения таких работ.

4. Сроки выполнения работ:

Сроки выполнения работ: со дня заключения контракта по 16.10.2023 г.

Работы выполняются в сроки, указанные для каждого этапа работ в календарном плане согласно приложению 1.2 к настоящему техническому заданию.

5. Содержание работ:

Выполнение работ осуществляется в соответствии с требованиями Федерального закона № 221-ФЗ с учетом нижеследующих особенностей.

5.1. Подготовительный этап:

5.1.1. В рамках подготовительного этапа Заказчик обязан:

- оказать содействие Исполнителю в получении Исполнителем документов, необходимых для выполнения комплексных кадастровых работ, исходных данных в объеме, предусмотренном Федеральным законом № 221-ФЗ;
- сформировать согласительную комиссию в соответствии с частью 1 статьи 42.10 Федерального закона № 221-ФЗ.

5.1.2. Включает проведение Исполнителем следующих мероприятий:

- актуализация Исполнителем документов, необходимых в соответствии с частью 3 статьи 42.6 Федерального закона № 221-ФЗ для проведения комплексных кадастровых работ на территориях, включенных в перечень кадастровых кварталов, на которых проводятся комплексные кадастровые работы;
- получение и/или сбор Исполнителем документов, необходимых для выполнения комплексных кадастровых работ, исходных данных от муниципального заказчика (далее - Заказчик) работ, населения через офис (кабинет), расположенный в здании администрации городского округа «Вуктыл» в объеме, предусмотренном Федеральным законом № 221-ФЗ;
- проведение Исполнителем иных подготовительных мероприятий, предусмотренных статьей 42.6 Федерального закона № 221-ФЗ;
- выполнение топографической съемки в отношении кадастровых кварталов 11:17:1201002, 11:17:0601001, 11:17:0701001, 11:17:1401001;
- сведения об изученности объекта территориального планирования (охват его территории материалами изысканий различного масштаба и направленности; наличие архивных источников и т.д.), перечень ранее выполненных работ, градостроительной и проектной документации, прочих работ, учет которых обязателен при подготовке градостроительной и иной документации в рамках выполнения работ по подготовке документации по планировке территории кадастровых кварталов 11:17:1201002, 11:17:0601001, 11:17:0701001, 11:17:1401001.

5.1.3. В рамках подготовительного этапа Исполнитель обязан:

- получить документы, содержащие необходимые для выполнения комплексных кадастровых работ исходные данные;
- уведомить правообладателей объектов недвижимости, являющихся в соответствии с частью 1 статьи 42.1 Федерального закона № 221-ФЗ объектами комплексных кадастровых работ, о начале выполнения таких работ в порядке, установленном статьей 42.7 Федерального закона № 221-ФЗ;
- уведомить правообладателей земельных участков, не являющихся в соответствии с частью 1 статьи 42.1 Федерального закона № 221-ФЗ объектами комплексных кадастровых работ, но границы которых являются смежными с земельными участками, в отношении которых проводятся данные работы;
- предоставить в орган регистрации прав заявления о внесении в ЕГРН сведений об адресе электронной почты и (или) о почтовом адресе, по которым осуществляется связь с лицом, чье право на объект недвижимости зарегистрировано, а также с лицом, в пользу которого зарегистрировано ограничение права или обременение объекта недвижимости (далее – адрес правообладателя и (или) адрес электронной почты правообладателя), если указанные лица являются правообладателями объектов недвижимости, в отношении которых выполняются комплексные кадастровые работы, и заявлений о внесении в ЕГРН сведений о ранее учтенных объектах недвижимости, расположенных в границах территории выполнения комплексных кадастровых работ, в соответствии с предоставленными правообладателями этих объектов и заверенными в порядке, установленном частями 1 и 9 статьи 21 Федерального закона № 218-ФЗ, копиями документов, устанавливающих или подтверждающих права на эти объекты недвижимости, которые в соответствии с частью 4 статьи 69 Федерального закона № 218-ФЗ считаются ранее учтенными, но сведения о которых отсутствуют в ЕГРН либо права на которые возникли до дня вступления в силу Федерального закона от 21.07.1997 года № 122-ФЗ «О государственной регистрации прав на недвижимое имущество и сделок с ним» и не прекращены и государственный кадастровый учет которых не осуществлен;

5.1.4. В результате подготовительного этапа Исполнителем предоставляются:

- материалы, подтверждающие актуализацию документов, необходимых в соответствии с частью 3 статьи 42.6 Федерального закона № 221-ФЗ для проведения работ;
- схемы разбивки земельных участков с отображением образуемых и уточняемых земельных участков (для садоводческих, огороднических некоммерческих объединений граждан);
- сведения об уведомлении правообладателей и иных лиц;
- сведения об уведомлении правообладателей земельных участков, не являющихся в соответствии с частью 1 статьи 42.1 Федерального закона № 221-ФЗ объектами комплексных кадастровых работ, но границы которых являются смежными с земельными участками, в отношении которых проводятся данные работы;
- сведения об уточнении адресов земельных участков (адресные реестры);
- сведения о внесении в Единый государственный реестр недвижимости сведений о ранее учтенных земельных участках;
- иные документы, предусмотренные Федеральным законом № 221-ФЗ.

5.2. 1 этап работ:

5.2.1. Включает проведение Исполнителем следующих мероприятий:

- обследовать пункты исходной геодезической основы (в случае выполнения работ геодезическим методом, методом спутниковых геодезических измерений (определений);
- выполнить геодезические работы – сгущение съёмочного обоснования (в случае выполнения работ геодезическим методом, методом спутниковых геодезических измерений (определений);
- определить координат характерных точек границ объектов недвижимости, расположенных в кадастровых кварталах, в отношении которых проводятся комплексные кадастровые работы, методами, определенными Приказом № 0337;
- определить перечень объектов недвижимости, сведения о которых необходимо включить карту-план территории;
- указать на местности местоположение границ земельных участков в соответствии с подготовленным проектом карты-плана территории в случае, предусмотренном частью 1 статьи 42.1 Федерального закона № 221-ФЗ;

– подготовить информацию о возможности образования земельных участков на территории выполнения комплексных кадастровых работ, включающую кадастровые номера исходных земельных участков, сведения о способе образования земельных участков, местоположении границ, площади и виде (видах) разрешенного использования образуемых земельных участков, в случае, если в результате уточнения местоположения границ земельного участка, в отношении которого выполняются комплексные кадастровые работы, за исключением случая исправления реестровой ошибки в описании местоположения границ земельного участка, получено значение площади земельного участка, которое превышает значение площади земельного участка, сведения о которой относительно этого земельного участка содержатся в ЕГРН, более чем на величину предельного минимального размера земельного участка, установленного в соответствии

с земельным законодательством, либо более чем на десять процентов, если предельный минимальный размер земельного участка не установлен (часть 4 статьи 42.8 Федерального закона № 221-ФЗ);

– запросить письменное согласие у правообладателя земельного участка с результатами комплексных кадастровых работ в случае, если при исправлении реестровой ошибки в описании местоположения границ такого земельного участка получено значение площади земельного участка, которое меньше значения площади земельного участка, сведения о которой относительно этого земельного участка содержатся в ЕГРН, более чем на десять процентов, и отсутствует возможность соблюдения требований пункта 1 части 3 статьи 42.8 Федерального закона № 221-ФЗ;

– направить сведений о выявленных объектах (включая сведения о местоположении границ и площади земельного участка, местоположении зданий, сооружений, объектов незавершенного строительства на земельном участке) Заказчику и в территориальный орган федерального органа исполнительной власти, уполномоченного на осуществление государственного земельного надзора в случае выявления расположенных в границах территории выполнения комплексных кадастровых работ земельных участков, сведения о которых отсутствуют в ЕГРН и в отношении которых у использующих их лиц отсутствуют документы, устанавливающие или подтверждающие право пользования земельным участком, в том числе на условиях сервитута, либо иные документы, допускающие в соответствии с земельным законодательством использование земельных участков без предоставления или установления сервитута, а также зданий, сооружений, объектов незавершенного строительства, сведения о которых отсутствуют в ЕГРН и в отношении которых у использующих их лиц отсутствуют правоустанавливающие или правоудостоверяющие документы; 11:17:1201002, 11:17:0601001, 11:17:0701001, 11:17:1401001 в соответствии с положениями территориального планирования, установленными в Генеральном плане городского округа «Вуктыл» и Правилами землепользования и застройки городского округа «Вуктыл» и на основании результатов сбора исходных данных, с учетом требований градостроительных регламентов, границ зон с особыми условиями использования территорий, и норм отвода земельных участков для конкретных видов деятельности, иными требованиями к образуемым и (или) изменяемым земельным участкам, установленными действующим законодательством. Границы вновь образуемых земельных участков определяются планировочной структурой квартала, существующей и проектируемой застройкой. Содержание проекта межевания территории должно соответствовать статье 43 Градостроительного кодекса Российской Федерации;

– указание обеспечения доступа (прохода или проезда от земельных участков общего пользования) в случае образования земельных участков.

5.2.2. В результате 1 этапа Исполнителем в адрес Заказчика представляются:

- сведения о внесении в Единый государственный реестр недвижимости сведений о ранее учтенных земельных участках, объектах недвижимости и иные документы, предусмотренные Федеральным законом № 221-ФЗ;

- сведения о выявленных объектах (включая сведения о местоположении зданий, сооружений, объектов незавершенного строительства на земельном участке), которые были направлены заказчику комплексных кадастровых работ и в территориальный орган федерального органа исполнительной власти, уполномоченного на осуществление государственного земельного надзора;

- проекты межевания территорий кадастровых кварталов 11:17:1201002, 11:17:0601001, 11:17:0701001, 11:17:1401001 на рассмотрение Заказчику и выдачи положительного заключения по результатам проверки документации;

- документация по планировке территории (проект межевания) для проведения Заказчиком публичных слушаний;

- корректировка Исполнителем документации по результатам публичных слушаний в срок не более 14 календарных дней со дня направления Заказчиком уведомления о необходимости внесения изменений.

5.3. 2 этап работ:

5.3.1. Включает проведение следующих мероприятий:

- подготовку Исполнителем проектов карт-планов территории, в соответствии с требованиями Приказ Росреестра от 04.08.2021 № П/0337 «Об установлении формы карты-плана территории, формы акта согласования местоположения границ земельных участков при выполнении комплексных кадастровых работ и требований к их подготовке»(далее — Приказ Росреестра П/0337), в том числе в форме документа на бумажном носителе;
- проверку карты-планов территории на соответствие сведениям Единого государственного реестра недвижимости посредством сервиса «Личный кабинет кадастрового инженера» с формированием протокола проверки;
- направление Заказчиком работ проектов карта-планов территории в адрес Согласительной комиссии, в том числе в форме документа на бумажном носителе, для его рассмотрения на заседаниях Согласительной комиссии, созданной в соответствии с постановлением администрации городского округа «Вуктыл»;
- направление Заказчиком извещения о проведении заседания Согласительной комиссии;
- участие Исполнителя в заседаниях Согласительной комиссии по рассмотрению представленных проектов карт-планов территорий;
- внесение Исполнителем изменений в карт-план территории в соответствии с заключениями согласительной комиссии о необходимости изменения Исполнителем комплексных кадастровых работ карты-плана территории;
- подготовку Исполнителем графических материалов (в электронном и бумажном носителе) в случае необходимости внесения изменений в проект организации застройки территории садоводческих или огороднических некоммерческих товариществ, в соответствии с заключениями согласительной комиссии и передачу Заказчику для утверждения;
- оформление Исполнителем карт-планов территорий в окончательной редакции;
- повторная проверка карт-планов территории посредством сервиса «Личный кабинет кадастрового инженера» с формированием протокола;
- подготовку Исполнителем проектов актов согласования местоположения границ земельных участков при выполнении комплексных кадастровых работ, утвержденной Приказом Росреестра П/0337;
- представление в адрес Согласительной комиссии доработанный, с учетом возражений и замечаний, проект карта-плана и проект акта согласования с заполненными столбцами 2 и 4;
- утверждение Заказчиком документации по планировке территории (проекта межевания) кадастровых кварталов 11:17:1201002, 11:17:0601001, 11:17:0701001, 11:17:1401001;
- предоставление Исполнителем в адрес Заказчика проектов межевания территорий кадастровых кварталов 11:17:1201002, 11:17:0601001, 11:17:0701001, 11:17:1401001 в форме электронного документа в формате *mid/mif;
- обеспечение Заказчиком представления документации в орган, осуществляющий государственный кадастровый учет и государственную регистрацию прав, для внесения сведений об утвержденном проекте межевания территории в Единый государственный реестр недвижимости.

5.3.2. В результате 2 этапа обеспечивается:

- подготовка проектов карт-планов территорий всех кадастровых кварталов, в том числе в форме документа на бумажном носителе.
- извещение о проведении Согласительной комиссии;
- 100% проектов карт-планов территории, подготовленных в окончательной редакции с учетом заключений Согласительной комиссии и направление Исполнителем подготовленных карт-планов территорий на утверждение Заказчику;
- подготовка проектов актов согласования местоположения границ земельных участков.

5.4. 3 этап работ:

5.4.1. Включает проведение следующих мероприятий:

- проведение заседаний согласительной комиссии по рассмотрению представленных проектов карт-планов территорий кадастровых кварталов, указанных в приложении 1.1. к настоящему техническому заданию;
- утверждение Заказчиком комплексных кадастровых работ карты-плана территории кадастровых кварталов, указанных в приложении 1.1. к настоящему техническому заданию;
- представление Исполнителем Заказчику работ результатов сопутствующих материалов (работ).

5.4.2. В результате 3 этапа обеспечивается:

- согласование местоположения границ земельных участков при выполнении комплексных кадастровых работ, указанных в приложении 1.1. к настоящему техническому заданию;
- утверждение карт-планов территории 100% кадастровых кварталов, указанных в приложении 1.1. к настоящему техническому заданию.

5.5. 4 этап работ:

5.5.1. Включает проведение следующих мероприятий:

- предоставление Исполнителем в адрес Заказчика карт-планы территории в форме электронного документа в формате XML;
- обеспечение Заказчиком работ представления карт-планов территорий в форме электронного документа в формате XML в орган регистрации прав для внесения сведений об объектах недвижимости в Единый государственный реестр недвижимости;
- обеспечение Исполнителем исправления ошибок и недочетов, выявленных при внесении сведений об объектах недвижимости, являющихся объектами комплексных кадастровых работ, в Единый государственный реестр недвижимости;
- оформление Исполнителем карт-планов территорий в окончательной редакции;

– сдача Заказчику результатов работ.

5.5.2. В результате 4 этапа Заказчиком обеспечивается:

- внесение в Единый государственный реестр недвижимости сведений об объектах недвижимости в кадастровых кварталах, указанных в приложении 1.1. к настоящему техническому заданию,

5.6. Исполнитель вправе выполнить вышеуказанные работы досрочно.

5.7. Исполнитель осуществляет представление результатов по этапам работ по готовности соответствующих материалов в отношении отдельного кадастрового квартала.

6. Результат работ

6.1. Результатом выполнения комплексных кадастровых работ является внесение сведений об объектах недвижимости, содержащихся в картах-планах территорий кадастровых кварталов (11:17:1201002, 11:17:0601001, 11:17:0701001, 11:17:1401001) в ЕГРН.

7. Требования по приемке работ

Не позднее «16» октября 2023 года Исполнитель гарантирует осуществление процедуры внесения сведений об объектах недвижимости, содержащихся в картах-планах территорий кадастровых кварталов (11:17:1201002, 11:17:0601001, 11:17:0701001, 11:17:1401001) в ЕГРН.

8. Требования к гарантийному сроку работ и (или) объему предоставления гарантий их качества.

Гарантийный срок на выполненные Исполнителем работы составляет не менее 36 (тридцати шести) месяцев с даты подписания акта выполненных работ. В период гарантийного срока при обнаружении недостатков Исполнитель обязан, своими силами и без увеличения цены контракта, устранить выявленные недостатки, в том числе:

- в случае выявления органом регистрации прав реестровых ошибок в Едином государственном реестре недвижимости, возникших в результате ошибки допущенной в карте-плане территории, подготовленной и представленной в орган регистрации права по результатам выполнения Работ.

Исполнитель обеспечивает устранение недостатков выполненных Работ в срок не более 5 (пять) рабочих дней со дня получения письменного требования Заказчика.

Приложение 1.1. к Техническому заданию

Перечень кадастровых кварталов муниципального образования городского округа «Вуктыл»

№ п/п	Квартал	Наименование Садоводческого комплекса, СНТ, описание кадастрового квартала Территория квартала занята многоквартирными и индивидуальными жилыми домами, хозяйственными постройками, личными подсобными хозяйствами, индивидуальным садоводством и огородничеством
1.	11:17:1201001	Территория квартала занята многоквартирными и индивидуальными жилыми домами, хозяйственными постройками, личными подсобными хозяйствами, индивидуальным садоводством и огородничеством
2.	11:17:0601001	Территория квартала занята индивидуальными жилыми домами, хозяйственными постройками, личными подсобными хозяйствами, индивидуальным садоводством и огородничеством
3.	11:17:0701001	Территория квартала занята индивидуальными жилыми домами, хозяйственными постройками, личными подсобными хозяйствами, индивидуальным садоводством и огородничеством
4.	11:17:1401001	Территория квартала занята индивидуальными жилыми домами, хозяйственными постройками, личными подсобными хозяйствами, индивидуальным садоводством и огородничеством

Приложение 1.2.к Техническому заданию

Календарный план выполнения и сдачи результатов комплексных кадастровых работ

Этап выполнения работ	Даты и сроки	Виды работ
Подготовительный этап	в течение 10 (десяти) рабочих дней с момента заключения контракта	Направление извещений о начале выполнения комплексных кадастровых работ (Заказчик, Исполнитель)
	в течение 20 (двадцати) рабочих дней с момента заключения контракта	Формирование Заказчиком согласительной комиссии
	В течение 10 рабочих дней со дня опубликования извещения о начале выполнения комплексных кадастровых работ	Уведомление правообладателей объектов недвижимости, являющихся объектами комплексных кадастровых работ, о начале выполнения таких работ в порядке, определенном пунктом 2 статьи 42.7 Федерального закона № 221-ФЗ
	В течение 30 рабочих дней со дня опубликования извещения о начале выполнения комплексных кадастровых работ	Сбор и анализ Исполнителем исходных сведений об объектах комплексных кадастровых работ, подбор картографического материала, получение сведений ЕГРН; сбор сведений о топографо-геодезической и картографической изученности территории; получение координат исходных пунктов геодезической сети Сбор Исполнителем информации от правообладателей объектов недвижимости об адресах их регистрации и документах об объектах недвижимости.

1 этап	В течение 10 рабочих дней со дня окончания подготовительного этапа	Проведение Исполнителем обследования объектов недвижимости, определение характеристик объектов недвижимости, определение местоположения объектов недвижимости (определение координат характерных точек местоположения границ объектов недвижимости)
	В течение 15 рабочих дней со дня окончания подготовительного этапа	Представление в орган регистрации прав заявлений, указанных в подпункте 3 пункта 2 статьи 42.6 Федерального закона №221-ФЗ
	В течение 15 рабочих дней со дня окончания подготовительного этапа	Направление сведений о выявленных объектах (включая сведения о местоположении зданий, сооружений, объектов незавершенного строительства на земельном участке) заказчику комплексных кадастровых работ и в территориальный орган федерального органа исполнительной власти, уполномоченного на осуществление государственного земельного надзора в соответствии с пунктом 4.1. статьи 42.1 Федерального закона №221 –ФЗ
2 этап	В течение 5 рабочих дней со дня окончания 1 этапа	Разработка Исполнителем проектов карт-планов территорий, проверка карт-планов территорий на соответствие требованиям законодательства при помощи сервиса «Личный кабинет кадастрового инженера»
	В течение 10 рабочих дней со дня окончания 1 этапа	Представление Исполнителем Заказчику проектов карт-планов территорий по готовности соответствующих материалов в отношении отдельных кадастровых кварталов
	В течение 3 рабочих дней со дня предоставления Исполнителем работ проектов карт-планов территории	Направление Заказчиком извещения о проведении заседания согласительной комиссии и проектов карт-планов, территории в согласительную комиссию
3 этап	В течение 15 рабочих дней со дня опубликования извещения о проведении заседания согласительной комиссии и в течение 35 календарных дней со дня первого заседания согласительной комиссии	Согласование местоположения границ земельных участков
	По истечении 35 календарных дней со дня первого заседания согласительной комиссии	Доработка Исполнителем по результатам работы согласительной комиссии карт - планов территорий, подготовка актов согласования местоположения границ, проверка доработанных карт - планов территорий на соответствие требованиям законодательства при помощи сервиса «Личный кабинет кадастрового инженера»
	В течение 3 рабочих дней со дня рассмотрения возражений согласительной комиссией	Представление Исполнителем на утверждение Заказчику карт-планов территорий в окончательной редакции на бумажном носителе по готовности соответствующих материалов в отношении отдельных кадастровых кварталов (сдача результатов работ)
	В течение 3 рабочих дней со дня предоставления окончательной редакции карт-планов	Заказчик обеспечивает направление Согласительной комиссией на утверждение оформленные Исполнителем проекты карт-планов территории в окончательной редакции и необходимые для их утверждения материалы заседания согласительной комиссии.
	В течение 3 рабочих дней со дня направления согласительной комиссией проектов карт-планов территории в окончательной редакции Заказчику	Утверждение Заказчиком карт-планов территорий
	В течение 3 рабочих дней с момента утверждения Заказчиком карт-планов территорий	Подготовка Исполнителем карт-планов территорий в форме электронного документа для предоставления Заказчиком в орган регистрации прав
	В течение 3 рабочих дней с момента утверждения Заказчиком карт-планов территорий	Обеспечение Заказчиком предоставления карт-планов территорий в орган государственной регистрации для внесения сведений об объектах недвижимости в ЕГРН
4 этап	В течение 2 рабочих дней при поступлении замечаний, приостановок от органа регистрации прав	Обеспечение Исполнителем исправления ошибок и недочетов, выявленных при внесении сведений об объектах недвижимости, являющихся объектами комплексных кадастровых работ, в Единый государственный реестр недвижимости
	В течение 2 рабочих дней со дня получения подтверждения от органа регистрация прав внесения сведений в соответствии с карт-планами территории	Предоставление Исполнителем Заказчику карт-планов территорий в форме документа на бумажном носителе и электронного документа (сдача результатов работ)

	В течение 2 рабочих дней со дня сдачи результатов работ	Подписание Заказчиком актов приема-передачи выполненных работ
--	---	---

Управление Республики Коми по охране объектов культурного наследия

Кому: Ендальцева Надежда Александровна
610045, обл. Кировская, г. Киров, ул.
Воровского, д. 108, кв. 62
Паспорт гражданина РФ: 3304 264473,
Управлением внутренних дел Ленинского района
г.КИрова, 02.03.2004
Контактные данные:
тел. +7(953)6787822
эл.почта:serg_nad2008@mail.ru

ПРЕДОСТАВЛЕНИЕ

сведений о наличии или отсутствии объектов культурного наследия и выявленных объектах культурного наследия на землях, подлежащих воздействию земляных, строительных, мелиоративных, хозяйственных работ

от 30.03.2023 № ОКН-20230329-12413149917-3

По результатам рассмотрения заявления на предоставление государственной услуги «Предоставление сведений о наличии или отсутствии объектов культурного наследия, включённых в единый государственный реестр объектов культурного наследия (памятников истории и культуры) народов Российской Федерации, и выявленных объектах культурного наследия на землях, подлежащих воздействию земляных, строительных, мелиоративных, хозяйственных работ, предусмотренных 25 Лесного кодекса Российской Федерации работ по использованию лесов (за исключением работ, указанных в пунктах 3, 4 и 7 части 1 статьи 25 Лесного кодекса Российской Федерации) и иных работ» от 29.03.2023 №2619878545 и прилагаемых к нему документов в отношении земельного(ых) участка (ов):

Наименование объекта: 11:17:0601001, описание местоположения земельного участка: Республика Коми, г. Вуктыл, п. Усть-Соплеск, площадь: 0 кв. м сообщаем следующее:

1. *Сведения о наличии на земельном участке объектов культурного наследия, включенных в единый государственный реестр объектов культурного наследия (памятников истории и культуры) народов Российской Федерации, выявленных объектах культурного наследия, либо объектах, обладающих признаками объекта культурного наследия:* На земельном участке объекты культурного наследия, включенные в Единый государственный реестр объектов культурного наследия народов Российской Федерации, выявленные объекты культурного наследия и объекты, обладающие признаками объекта культурного наследия (в т.ч. археологического) отсутствуют.

2. *Сведения о расположении земельного участка в границах защитных зон, в границах территорий объектов культурного наследия, в границах территорий выявленных объектов культурного наследия, в границах зон охраны объектов культурного наследия, в границах территорий исторических поселений, имеющих особое значение для истории и культуры Российской Федерации:* Испрашиваемый земельный

участок расположен вне зон охраны, защитных зон объектов культурного наследия, расположенных на территории городского округа «Вуктыл».

3. *Описание режимов использования земельного участка:* -.

4. *Информация о наличии сведений о проведенных историко-культурных исследованиях:* -.

5. *Информация о необходимости проведения государственной историко-культурной экспертизы:* -.

Дополнительная информация: Информировуем, что в соответствии со ст. 36 Федерального закона от 25.06.2002 г. № 73-ФЗ «Об объектах культурного наследия (памятниках истории и культуры) народов Российской Федерации» земляные, строительные, хозяйственные и иные работы должны быть немедленно приостановлены исполнителем работ в случае обнаружения объекта, обладающего признаками объекта культурного наследия. Исполнитель работ в течении трех рабочих дней со дня их обнаружения обязан направить заявление в письменной форме об указанных объектах в региональный орган охраны объектов культурного наследия.

31.03.2023

Начальник Управления
Андреева Марина
Леонидовна



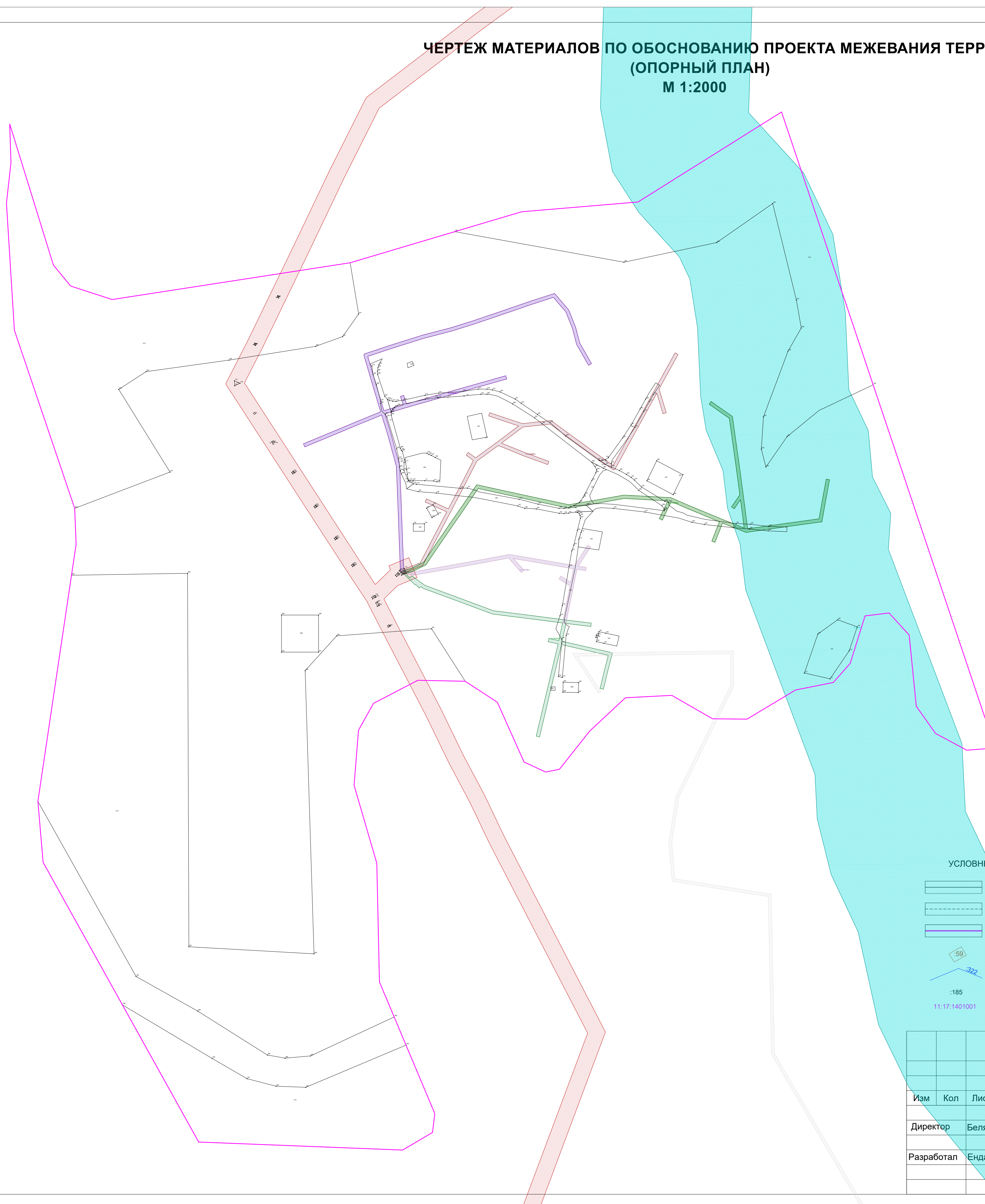
ДОКУМЕНТ ПОДПИСАН
ЭЛЕКТРОННОЙ ПОДПИСЬЮ

СВЕДЕНИЯ О СЕРТИФИКАТЕ ЭП

Сертификат: 7fffae2a4c3da1e6136196f5eef8d6c
Владелец: Андреева Марина Леонидовна, УПРАВЛЕНИЕ РЕСПУБЛИКИ
КОМИ ПО ОХРАНЕ ОБЪЕКТОВ КУЛЬТУРНОГО НАСЛЕДИЯ
Действителен с 30.11.2022 по 23.2.2024



ЧЕРТЕЖ МАТЕРИАЛОВ ПО ОБОСНОВАНИЮ ПРОЕКТА МЕЖЕВАНИЯ ТЕРРИТОРИИ
(ОПОРНЫЙ ПЛАН)
М 1:2000



УСЛОВНЫЕ ОБОЗНАЧЕНИЯ

- границы земельных участков по сведениям ЕГРН, сведения по которым уточнены
- границы земельных участков по сведениям ЕГРН, сведения по которым не уточнены
- граница кадастрового квартала совпадает с границей проектируемой территории
- объекты капитального строительства по сведениям ЕГРН
- сооружения, ОНС по сведениям ЕГРН
- кадастровый номер земельного участка
- номер кадастрового квартала

						Муниципальный контракт № 37/3			
						Проект межевания территории в кадастровом квартале 11:17:0601001 н.п. Усть-Соплеск, г. Вуктыл, Республика Коми			
Изм	Кол	Лист	Ндок	Подпись	Дата	Администрация городского округа «Вуктыл» Республики Коми	Стадия	Лист	Листов
Директор		Беляев ВА					ПП	1	1
Разработал		Ендальцева				Опорный план М 1:2000	ООО "Землемер"		